



















**MAPA ZMIAN FUNKCJONALNO-PRZESTRZENNYCH
OZNACZENIA:**

-  OBSZAR ZDEGRADOWANY
 -  OBSZAR REWITALIZACJI
 -  ZADANIA REWITALIZACJI - ZOCZONE Z ZAPISAMI MEZJ
 -  FUNKCJE W OBSZARZE REWITALIZACJI - WYMAGAJĄCE ZMIANY ZAPISÓW W MEZJ
- ELEMENTY FUNKCJONALNO-PRZESTRZENNE**
-  WZMACNIENIE LOKALNYCH CENTROW - UZUPELNIENIE SIŁY PODSTAWOWYCH
 -  DRGA - GŁÓWNY CIĄG KOMUNIKACYJNY - OLKUSZ - KRAKÓW
 -  BARIERA FUNKCJONALNO-PRZESTRZENNA
 -  LOKALIZACJA PARKINGÓW SYSTEMU PAKAREIDE
 -  SYSTEM WIEWNETRZNYCH POWIĄZAŃ PRZEZO SOWBEROWYCH
 -  POTRZABA ROZWIĄZAŃ URBANISTYCZNYCH I PODNIENIE JAKOŚCI TERENÓW PUBLICZNYCH
 -  INWESTYCJE CELEI PUBLICZNEGO

**GMINY PROGRAM REWITALIZACJI
JERZMANOWICE - PRZEGINIA**

-  OBSZAR ZDEGRADOWANY
-  OBSZAR REWITALIZACJI
-  PODZIAŁ ADMINISTRACYJNY
-  1 OBSZAR REWITALIZACJI - BEZANOWICE
-  2 OBSZAR REWITALIZACJI - PRZEGINIA
-  3 OBSZAR REWITALIZACJI - CZUBROWICE
-  4 OBSZAR REWITALIZACJI - ŁAZY

SKALA 1:5000

