














KONCEPCJA ZAŁOŻEŃ DO PROJEKTU SCALEŃ

obręb RACŁAWICE
gm. Jerzmanowice-Przequina
pow. krakowski
skala 1:5000

LEGENDA

-  droga nowa - projektowana do wydzielenia i budowy
-  droga do poszerzenia i utwardzenia
-  droga pozostająca w stanie dotychczasowym
-  droga do utwardzenia
-  istniejąca droga asfaltowa do poszerzenia i odwodnienia
-  istniejąca droga asfaltowa do poszerzenia pasa drogowego
-  istniejąca droga do wydzielenia (pas zajętości/działki)
-  droga do likwidacji
-  istniejące ciekły do regulacji
-  rowy melioracyjne do budowy
-  rozwiązanie problemów z odprowadzeniem wód opadowych

