

KONCEPCJA ZAŁOŻEŃ DO PROJEKTU SCALEŃ




obręb CZUBROWICE
gm. Jezmanowice-Przeźmienia
pow. krakowski
skala 1:5000



KBG i TR
w KRAKOWIE

KRAKOWSKIE BIURO GEODEZJI
I TERENOWYCH ROZWIĄZAŃ W KRAKOWIE
ul. 1723 01 9438 10, fax: 1723 01 9438 11
www.kbgi.com.pl

LEGENDA

-  droga nowa - projektowana do wydzielenia i budowy
-  droga do poszerzenia i utwardzenia
-  droga pozostająca w stanie dotychczasowym
-  droga do utwardzenia
-  istniejąca droga asfaltowa do poszerzenia pasa drogowego
-  istniejąca droga asfaltowa do poszerzenia i odwodnienia
-  istniejąca droga asfaltowa (powiatowa)
-  do korekty przebiegu pasa drogowego i odwodnienia
-  istniejąca droga asfaltowa do korekty przebiegu pasa drogowego
-  istniejąca droga asfaltowa do wydzielenia (pas zajętości działki)
-  droga do likwidacji
-  istniejące ciekły do regulacji
-  rowy melioracyjne do budowy
-  rozwiązanie problemów z odprowadzaniem wód opadowych

