



DZIENNIK URZĘDOWY WOJEWÓDZTWA MAŁOPOLSKIEGO

Kraków, dnia 8 maja 2003 r.

Nr 108

TREŚĆ:

Poz.:

Str.

UCHWAŁY RADY POWIATU:

- 1374** — Rady Powiatu w Dąbrowie Tarnowskiej z dnia 6 marca 2003 r. w sprawie zmiany Statutu Powiatu Dąbrowskiego 4830

UCHWAŁY RADY GMINY:

- 1375** — Rady Miejskiej w Brzeszczach z dnia 11 lutego 2003 r. w sprawie nadania Statutu Ośrodkowi Kultury w Brzeszczach 4830

- 1376** — Rady Gminy Bystra - Sidzina z dnia 13 marca 2003 r. w sprawie ustalenia zasad przyznawania stypendiów dla uczniów i studentów 4832

- 1377** — Rady Gminy Jerzmanowice - Przegonia z dnia 27 lutego 2003 r. w sprawie połączenia Szkoły Podstawowej w Sąspowie oraz Przedszkola Samorządowego w Sąspowie w Zespół Placówek Oświatowych 4833

- 1378** — Rady Gminy Jerzmanowice - Przegonia z dnia 17 marca 2003 r. w sprawie miejscowego planu zagospodarowania przestrzennego Gminy Jerzmanowice - Przegonia w obszarze sołectwa Czubrowice 4833

- 1379** — Rady Miejskiej w Kalwarii Zebrzydowskiej z dnia 20 marca 2003 r. w sprawie powołania Samorządowej Instytucji Kultury pn. Biblioteka Publiczna w Kalwarii Zebrzydowskiej oraz nadania Statutu 4847

- 1380** — Rady Miejskiej w Kalwarii Zebrzydowskiej z dnia 20 marca 2003 r. w sprawie zatwierdzenia Statutu Ośrodka Kultury w Kalwarii Zebrzydowskiej 4849

- 1381** — Rady Miasta Nowy Targ z dnia 9 kwietnia 2003 r. w sprawie opłat za przewóz osób i bagażu środkami komunikacji miejskiej 4851

- 1382** — Rady Gminy Podegrodzie z dnia 3 lutego 2003 r. w sprawie nadania imienia Ojca Stanisława Papczyńskiego Szkole Podstawowej w Podegrodziu 4853

- 1383** — Rady Gminy Podegrodzie z dnia 3 lutego 2003 r. w sprawie nadania imienia Ojca Stanisława Papczyńskiego Gimnazjum w Podegrodziu 4853

- 1384** — Rady Miejskiej w Proszowicach z dnia 10 kwietnia 2003 r. w sprawie zmiany uchwały Rady Miejskiej Nr VII/31/99 z dnia 4 lutego 1999 r. w sprawie stawek opłaty targowej 4853

- 1385** — Rady Gminy Rzeszawa z dnia 11 kwietnia 2003 r. w sprawie zmiany uchwały dotyczącej poboru podatku od nieruchomości, podatku rolnego i leśnego od osób fizycznych w drodze inkasa, określenia inkasentów oraz wysokości wynagrodzenia za inkaso 4853
- 1386** — Rady Miejskiej w Słomnikach z dnia 11 marca 2003 r. w sprawie ustalenia zasad odpłatności za dożywianie uczniów szkół podstawowych i gimnazjum 4854
- 1387** — Rady Miejskiej w Tarnowie z dnia 20 lutego 2003 r. w sprawie uchwalenia miejscowego planu zagospodarowania przestrzennego terenu położonego w Tarnowie w rejonie ulic Mroźna, Sadowa i Niedomicka 4854
- 1388** — Rady Miejskiej w Wadowicach z dnia 15 kwietnia 2003 r. w sprawie ustalenia inkasentów i wysokości wynagrodzenia za inkaso łącznego zobowiązania pieniężnego, podatku od nieruchomości oraz podatku leśnego 4856
- 1389** — Rady Gminy Wielka Wieś z dnia 28 marca 2003 r. w sprawie zasad zwrotu wydatków na świadczenia w zakresie dożywiania uczniów 4857

1374

**Uchwała Nr IV/39/03
Rady Powiatu w Dąbrowie Tarnowskiej
z dnia 6 marca 2003 r.**

w sprawie zmiany Statutu Powiatu Dąbrowskiego.

Na podstawie art. 12 pkt 1 ustawy z dnia 5 czerwca 1998 r. o samorządzie powiatowym (Dz. U. z 2001 r. Nr 142 poz. 1592; z 2002 r. Nr 23 poz. 220 i Nr 62 poz. 558 oraz Nr 113 poz. 984, Nr 153 poz. 1271, Nr 200 poz. 1688 oraz Nr 214 poz. 1806), Rada Powiatu w Dąbrowie Tarnowskiej uchwała, co następuje:

§ 1

W załączniku do uchwały Nr II/10/98 Rady Powiatu w Dąbrowie Tarnowskiej z dnia 17 grudnia 1998 r. w sprawie uchwalenia Statutu Powiatu Dąbrowskiego (Dz. Urz. Woj. Małopolskiego z 1999 r. Nr 3 poz. 10 i 11 oraz Nr 13 poz. 88; z 2000 r. Nr 27 poz. 399; z 2001 r. Nr 168 poz. 2485; z 2002 r. Nr 2 poz. 27, Nr 176 poz. 2675, Nr 213 poz. 3001 oraz Nr 270 poz. 3484 i z 2003 r. Nr 12 poz. 189) skreśla się § 22a.

§ 2

Uchwała wchodzi w życie po upływie 14 dni od dnia jej ogłoszenia w Dzienniku Urzędowym Województwa Małopolskiego.

Przewodniczący Rady: *A. Kita*

1375

**Uchwała Nr IV/24/2003
Rady Miejskiej w Brzeszczach
z dnia 11 lutego 2003 r.**

w sprawie nadania Statutu Ośrodkowi Kultury w Brzeszczach.

Na podstawie art. 13 ust. 1, 2 ustawy z dnia 25 października 1991 r. o organizowaniu i prowadzeniu działalności kulturalnej (t.j. Dz. U. z 2001 r. Nr 13 poz. 123 ze zm.), art. 40, 41 ust. 1 ustawy z dnia 8 marca 1990 r. o samorządzie gminnym (t.j. Dz. U. z 2001 r. Nr 142 poz. 1591 ze zm.), Rada Miejska uchwała:

§ 1

Uchwalić dla Ośrodka Kultury w Brzeszczach Statut w brzmieniu jak w załączniku Nr 1 do niniejszej uchwały.

§ 2

Traci moc:
– uchwała nr XXXIV/239/97 Rady Miejskiej w Brzeszczach z dnia 29 lipca 1997 r. w sprawie nadania statutu Ośrodkowi Kultury w Brzeszczach,
– uchwała Nr III/23/98 Rady Miejskiej w Brzeszczach z dnia 15 grudnia 1998 r. w sprawie zmian w statucie Ośrodka Kultury w Brzeszczach,
– uchwała Nr XVII/149/2000 Rady Miejskiej w Brzeszczach z dnia 28 stycznia 2000 r. w sprawie zmiany uchwały Nr XXXIV/239/97 Rady Miejskiej w Brzeszczach z dnia 29 lipca 1997 r. w sprawie nadania Statutu Ośrodkowi Kultury w Brzeszczach,
– uchwała Nr 179/2000 Rady Miejskiej w Brzeszczach z dnia 28.04.2000 r. w sprawie zmian uchwały Nr XXXIV/239/97 Rady Miejskiej w Brzeszczach z dnia 29 lipca 1997 r. w sprawie nadania Statutu Ośrodkowi Kultury w Brzeszczach.

§ 3

Wykonanie uchwały powierza się Burmistrzowi Gminy Brzeszcze.

§ 4

Uchwała wchodzi w życie w terminie 14 dni od daty ogłoszenia w Dzienniku Urzędowym Województwa Małopolskiego.

Przewodniczący Rady Miejskiej: *W. Zawadzki*

Załącznik
do uchwały Nr IV/24/2003
Rady Miejskiej w Brzeszczach
z dnia 11 lutego 2003 r.

STATUT OŚRODKA KULTURY W BRZESZCZACH

Rozdział I Postanowienia ogólne

§ 1

Ośrodek Kultury w Brzeszczach, zwany dalej OK., jest samorządową instytucją kultury, powołaną uchwałą Rady Miejskiej w Brzeszczach Nr XIX/125/95 z dnia 19 grudnia 1995 r., działającą na podstawie:

- ustawy z dnia 25 października 1991 r. o organizowaniu i prowadzeniu działalności kulturalnej (t.j. Dz. U. z 2001 r. Nr 13 poz. 123 ze zm.),
- ustawy z dnia 18 stycznia 1996 r. o kulturze fizycznej (t.j. Dz. U. z 2001 r. Nr 81 poz. 889 ze zm.),
- niniejszego Statutu,
- ustawy z dnia 29 września 1994 r. o rachunkowości (t.j. Dz. U. z 2002 r. Nr 76 poz. 694 ze zm.).

§ 2

1. Nazwa ośrodka brzmi: Ośrodek Kultury w Brzeszczach.
2. Siedzibą OK są Brzeszcze.
3. Terenem działania OK jest Rzeczpospolita Polska i zagranica.
4. Nazwa skrócona brzmi OK.

§ 3

1. Ośrodek Kultury posiada osobowość prawną.
2. Ośrodek Kultury jest jednostką organizacyjną Gminy Brzeszcze.

§ 4

OK. używa pieczęci z nazwą w pełnym brzmieniu i adresem siedziby.

Rozdział II Cele i zadania

§ 5

Podstawowym celem OK. jest pozyskiwanie i przygotowywanie społeczeństwa do aktywnego uczestnictwa w kulturze, rekreacji, sporcie i turystyce, współtworzenie tych wartości oraz stymulowanie aktywności i komunikacji społecznej w społeczności lokalnej.

§ 6

OK. realizuje zadania w dziedzinie wychowania, oświaty i upowszechniania kultury, sportu, turystyki i rekreacji.

Do zadań OK. należy w szczególności:

1. Rozpoznanie, rozbudzanie i zaspakajanie potrzeb oraz zainteresowań kulturalnych, rekreacyjnych, turystycznych, sportowych.
2. Przygotowanie do odbioru i tworzenie wartości kulturowych i kulturalnych.

3. Upowszechnianie i organizację czytelnictwa oraz oświaty pozaszkolnej i pozyskiwanie zbiorów bibliotecznych.
4. Tworzenie warunków do rozwoju amatorskiego ruchu artystycznego oraz zainteresowanie wiedzą i sztuką.
5. Koordynowanie działań i inicjatyw innych organizacji dla zaspokojenia podstawowych potrzeb kulturalnych, rekreacyjnych i turystycznych, sportowych.
6. Upowszechnianie i popularyzacja historii i tradycji naszej lokalnej wspólnoty.
7. Prowadzenie i organizowanie działalności sportowej i rekreacyjnej.

§ 7

Zadania wymienione w § 6 OK. realizuje przede wszystkim przez organizowanie:

1. Różnorodnych form edukacji kulturalnej;
2. Wychowania przez sztukę;
3. Zespołowego uczestnictwa w kulturze, rekreacji i sporcie;
4. Form indywidualnej aktywności kulturalnej, rekreacyjnej i sportowej;
5. Różnorodnych form rekreacji i turystyki, sportu;
6. Promocji Gminy.

§ 8

Przedmiotem działania OK. jest:

1. Organizacja imprez kulturalnych, rekreacyjnych, turystycznych, rozrywkowych na rzecz społeczeństwa: Brzeszcz, Jawiszowic, Przecieszyna, Skidzinia, Wilczkowic, Zasola;
2. Organizowanie imprez zleczanych przez zakłady pracy, organizacje społeczne i inne instytucje w zakresie rozpowszechniania kultury, rekreacji, turystyki, sportu;
3. Prowadzenie działalności kulturalno-oświatowej, rekreacyjnej, turystycznej wśród dzieci i młodzieży, współpraca ze szkołami i organizacjami młodzieżowymi;
4. Współpraca ze społecznymi organizacjami kulturalnymi;
5. Inspirowanie, organizowanie i mecenat nad amatorską twórczością artystyczną;
6. Opieka i wyposażanie w urządzenia użyteczności kulturalnej i rekreacyjnej przynależnych obiektów i terenów przeznaczonych do tego celu;
7. Zapewnienie dostępności, właściwej eksploatacji i konserwacji obiektów oraz urządzeń użyteczności kulturalnej i rekreacyjnej OK.;
8. Prowadzenie działalności gospodarczej (m.in. usługi, gastronomia, handel, wynajem sal) oraz pozyskiwanie sponsoringu celem uzyskania dodatkowych środków na realizację zadań programowych i współpracę w tym zakresie z jednostkami zajmującymi się tą działalnością;
9. Prowadzenie marketingu w zakresie kultury, rekreacji i turystyki, sportu;
10. Prowadzenie działalności wydawniczej;
11. OK. może podejmować inną działalność gospodarczą niż określono powyżej, pod warunkiem akceptacji Burmistrza Brzeszcze.
12. Prowadzenie i organizowanie działalności sportowej i rekreacyjnej;

Rozdział III Zarządzanie i organizacja

§ 9

1. Organem zarządzającym jest dyrektor powołany i odwołany przez Burmistrza Gminy. Dyrektor kieruje działalnością

- ścią OK., reprezentuje instytucję na zewnątrz i jest za OK. odpowiedzialny.
2. Dyrektor OK. działa jednoosobowo.
 3. Zastępcę Dyrektora powołuje i odwołuje Dyrektor OK.
 4. Komórki organizacyjne ich rodzaje, strukturę oraz zasady i tryb tworzenia określa regulamin organizacyjny.
 5. OK. opracowuje program i plan swojej działalności.
 6. W skład OK. wchodzi:
 - a) Ośrodek Kultury w Brzeszczach, jako siedziba OK.;
 - b) Biblioteka Publiczna wraz z filiami w Brzeszczach, Brzeszczach-Borze, Jawiszowicach, Przecieszynie, Skidzinu, Wilczkowicach, Zasolu;
 - c) Dom Ludowy na Borze;
 - d) Dom Ludowy w Przecieszynie;
 - e) Dom Ludowy w Skidzinu;
 - f) Dom Ludowy w Wilczkowicach;
 - g) Świetlica w Jawiszowicach;
 - h) Świetlica na Oś. Szymanowskiego;
 - i) Świetlica na Oś. Paderewskiego;
 - j) Świetlica na Zasolu;
 - k) Kino "Wisła";
 - l) Hala Sportowa;
 - m) Basen Kąpielowy;
 - n) Budynek "Willi".
 7. Szczegółową organizację wewnętrzną OK. w Brzeszczach określa Regulamin Organizacyjny, nadany przez Dyrektora OK., po zaopiniowaniu przez Burmistrza Gminy.

Rozdział IV Gospodarka finansowa

§ 10

OK prowadzi gospodarkę finansową na zasadach określonych w ustawie o organizowaniu i prowadzeniu działalności kulturalnej oraz ustawie o rachunkowości.

§ 11

Działalność OK. finansowana jest:

- 1) z dotacji budżetu Gminy,
 - 2) z wypracowanych środków własnych,
 - 3) ze środków otrzymanych od osób fizycznych i prawnych,
 - 4) z innych źródeł.
- Dotacja Gminy jest przekazywana zgodnie z dyspozycjami finansowymi Burmistrza, w uzgodnieniu ze Skarbnikiem Gminy.

§ 12

Podstawą gospodarki finansowej OK. jest roczny plan działalności zatwierdzony przez Dyrektora z uwzględnieniem dotacji Organizatora.

Rozdział V Postanowienia końcowe

§ 13

1. OK. podlega wpisaniu do rejestru prowadzonego przez Burmistrza Gminy.
2. OK. uzyskuje osobowość prawną z chwilą wpisania do rejestru.

§ 14

1. Statut nadaje Rada Miejska w Brzeszczach.

2. Wszelkie zmiany w Statucie mogą być dokonywane w trybie właściwym dla jego ustalenia.

Przewodniczący Rady Miejskiej: *W. Zawadzki*

1376

Uchwała Nr V/53/03 Rady Gminy Bystra - Sidzina z dnia 13 marca 2003 r.

w sprawie ustalenia zasad przyznawania stypendiów dla uczniów i studentów.

Na podstawie art. 18 ust. 2 pkt 14a ustawy z dnia 8 marca 1990 r. o samorządzie gminnym (t.j. Dz. U. z 2001 r. Nr 142 poz. 1591 z późn. zm.), Rada Gminy Bystra - Sidzina uchwala, co następuje:

§ 1

Ustala się zasady udzielania stypendiów dla uczniów i studentów, zawarte w Regulaminie przyznawania stypendium, stanowiącym załącznik do uchwały.

§ 2

Wykonanie uchwały powierza się Wójtowi Gminy.

§ 3

Uchwała wchodzi w życie po upływie 14 dni od dnia ogłoszenia w Dzienniku Urzędowym Województwa Małopolskiego.

Przewodniczący Rady Gminy Bystra-Sidzina: *J. Motor*

Załącznik
do uchwały Nr V/53/03
Rady Gminy Bystra - Sidzina
z dnia 13 marca 2003 r.

REGULAMIN PRYZNAWANIA STYPENDIÓW

§ 1

Stypendia przyznawane są uczniom uzdolnionym, którym dla ich rozwoju potrzebna jest pomoc społeczna.

§ 2

Przy rozpatrywaniu wniosków o przyznanie stypendium brana jest pod uwagę: ocena uzdolnień, dotychczasowe osiągnięcia, perspektywy rozwoju talentów oraz sytuacja materialna ucznia.

§ 3

Wnioski o stypendia wraz z uzasadnieniem do Urzędu Gminy składają: Dyrekcje Szkół, Komitety Rodzicielskie, Samorządy Uczniowskie, Studenci mogą składać wnioski samodzielnie z udokumentowanymi osiągnięciami.

§ 4

Termin zgłaszania kandydatów upływa do dnia 10 września każdego roku począwszy w 2003 roku.

§ 5

Stypendia przyznawane są na okres jednego okresu semestru szkolnego akademickiego tj. 5 miesięcy.

§ 6

Stypendium otrzymują uczniowie Gimnazjum, szkół ponadgimnazjalnych i wyższych, zameldowani na pobyt stały w Gminie.

§ 7

Na wniosek Dyrekcji Szkół, Komitetów Rodzicielskich oraz Samorządów Uczniowskich, Wójt Gminy może zawiesić, wstrzymać lub odstąpić od stypendium przyznanego uczniowi na dany rok szkolny.

§ 8

Wójt Gminy corocznie określa wysokość stypendiów oraz powołuje Komisję do rozpatrywania wniosków o stypendia.

§ 9

Zmiany w Regulaminie Funduszu Stypendialnego dokonywane są przez Wójta Gminy Bystra - Sidzina.

Przewodniczący Rady Gminy Bystra-Sidzina: *J. Motor*

1377

**Uchwała Nr VII/60/03
Rady Gminy Jerzmanowice - Przeginia
z dnia 27 lutego 2003 r.**

w sprawie połączenia Szkoły Podstawowej w Sąspowie oraz Przedszkola Samorządowego w Sąspowie w Zespół Placówek Oświatowych.

Działając na podstawie art. 18 ust. 2 pkt 9 lit. "h" ustawy z dnia 8 marca 1990 r. o samorządzie gminnym (t.j. Dz. U. z 2001 r. Nr 142 poz. 1591 z późn. zm.), w związku z art. 62 ust. 1 i 3 ustawy z dnia 7 września 1991 r. o systemie oświaty (Dz. U. z 1996 r. Nr 67 poz. 329 z późn. zm.), Rada Gminy Jerzmanowice - Przeginia uchwala, co następuje:

§ 1

Połączyć Szkołę Podstawową w Sąspowie oraz Przedszkole Samorządowe w Sąspowie w Zespół Placówek Oświatowych w Sąspowie.

§ 2

W Zespole Placówek Oświatowych będzie obowiązywał statut Zespołu.

§ 3

W Zespole Placówek Oświatowych zachowuje się odrębność budżetu w zakresie płac i składek na ubezpieczenia społeczne, natomiast pozostałe środki zostają włączone w budżet Zespołu.

§ 4

Dyrektor Zespołu Placówek Oświatowych uzyskuje uprawnienia zwierzchnika służbowego w stosunku do wszystkich pracowników Zespołu.

§ 5

Dyrektor Zespołu Placówek Oświatowych odpowiada za wszystkie składniki majątkowe Zespołu.

§ 6

W skład Rady Pedagogicznej wchodzi wszyscy pracownicy dydaktyczni zespołu o ile tak stanowi statut.

§ 7

Wykonanie uchwały powierza się Wójtowi Gminy Jerzmanowice - Przeginia.

§ 8

Uchwała wchodzi w życie z dniem 1 września 2003 roku.

Przewodniczący Rady Gminy Jerzmanowice-Przeginia:
J. Prawda

1378

**Uchwała Nr VIII/63/03
Rady Gminy Jerzmanowice - Przeginia
z dnia 17 marca 2003 r.**

w sprawie miejscowego planu zagospodarowania przestrzennego Gminy Jerzmanowice - Przeginia w obszarze sołectwa Czubrowice.

Działając na podstawie art. 18 ust. 2 pkt 5 i art. 41, ust. 1 i art. 42 ustawy z dnia 8 marca 1990 r. o samorządzie gminnym (Dz. U. z 2001 r. Nr 142 poz. 1591) oraz art. 7a, art. 8 ust. 1, 2, 3, art. 26 i art. 28 ustawy z dnia 7 lipca 1994 r. o zagospodarowaniu przestrzennym (t.j. Dz. U. z 1999. Nr 15 poz. 139 z późn. zm.), Rada Gminy Jerzmanowice - Przeginia uchwala miejscowy plan zagospodarowania przestrzennego Gminy Jerzmanowice - Przeginia w obszarze sołectwa Czubrowice.

**Rozdział I
PRZEPISY OGÓLNE**

§ 1

Miejscowym planem zagospodarowania przestrzennego Gminy Jerzmanowice - Przeginia objęto obszar sołectwa Czubrowice w jego granicach administracyjnych.

§ 2

1. Ustalenia planu, w obszarze, o którym mowa w § 1 zostają wyrażone w postaci:
 - 1) przepisów ogólnych zawartych w rozdziale I niniejszej uchwały,
 - 2) zasad użytkowania terenu (przeznaczenia terenu) wg rodzaju użytkowania określonych w rozdziale II niniejszej uchwały,
 - 3) zasad zagospodarowania terenu wg stref polityki określonych w III rozdziale niniejszej uchwały,
 - 4) rysunku planu Nr 1 w skali 1:5000 stanowiącego załącznik Nr 1 do niniejszej uchwały, określającego zasady użytkowania terenu,
 - 5) rysunku planu Nr 2 w skali 1:5000 stanowiącego załącznik Nr 2 do niniejszej uchwały określający zasady rozwoju infrastruktury technicznej.
2. Aneks, stanowi materiał uzupełniający i informacyjny do ustaleń planu.

§ 3

Określone w § 2 ust. 1 ustalenia obowiązują łącznie.

§ 4

Illekróć w dalszych przepisach jest mowa o:

1. **Uchwale** - należy przez to rozumieć niniejszą uchwałę Rady Gminy Jerzmanowice - Przegonia, o ile z treści przepisu nie wynika inaczej.
2. **Planie** - należy przez to rozumieć ustalenia planu wymienione w § 1 i § 2 o ile z treści przepisu nie wynika inaczej.
3. **Prawie ochrony środowiska** - należy przez to rozumieć ogół aktów prawnych związanych z ochroną środowiska, w tym ustaw; Prawo ochrony środowiska, prawo wodne, o ochronie przyrody.
4. **Przepisach szczególnych** - należy przez to rozumieć obowiązujące przepisy ustaw wraz z aktami wykonawczymi.
5. **Rysunku planu** Nr 1 lub Nr 2 - należy przez to rozumieć rysunek wymieniony w § 2 pkt 4 lub pkt 5 niniejszej uchwały.
6. **Użytkowaniu podstawowemu** - należy przez to rozumieć rodzaj przeznaczenia terenu, który dominuje w obszarze wydzielonym liniami rozgraniczającymi.
7. **Użytkowaniu dopuszczalnemu** - należy przez to rozumieć rodzaj przeznaczenia inny niż podstawowy, który uzupełnia i wzbogaca użytkowanie podstawowe.
8. **Zabudowie jednorodzinnej** - należy przez to rozumieć budynki mieszkalne przeznaczone dla jednej lub dwóch rodzin.
9. **Zabudowie zagrodowej** - należy przez to rozumieć budynki mieszkalne rolników wraz z obiektami gospodarczymi o charakterze rolniczym.
10. **Usługach publicznych** - należy przez to rozumieć usługi finansowane ze środków publicznych, służące realizacji celu publicznego, polegające na budowie, odbudowie, rozbudowie lub nadbudowie obiektów między innymi dla urzędów, organów władzy, administracji, szkół publicznych, a także publicznych obiektów ochrony zdrowia, przedszkoli, domów opieki społecznej, placówek opiekuńczo-wychowawczych, straży pożarnej.
11. **Usługach komercyjnych** - należy przez to rozumieć usługi realizowane ze środków niepublicznych; w szczególności usługi z zakresu handlu, gastronomii, rzemiosła, rzemiosła produkcyjnego, urządzeń i obiektów turystyki oraz inne usługi o zbliżonym charakterze.

12. **Dojazdach nie wydzielonych** - należy przez to rozumieć istniejące i projektowane ulice dojazdowe, nie wydzielone liniami rozgraniczającymi na rysunku planu, lecz niezbędne dla zapewnienia prawidłowej obsługi działek i obiektów. Przebieg tych dojazdów może być korygowany na etapie projektowania inwestycyjnego. Nie ma konieczności przejęcia przez Gminę dojazdów nie wydzielonych, w rozumieniu Ustawy o gospodarce nieruchomościami z dnia 21 sierpnia 1999 r.
13. **Nieczystościach ciekłych** - rozumie się przez to ścieki gromadzone przejściowo w zbiornikach bezodpływowych (UOUCP¹, art. 2.1).
14. **Odpadach komunalnych** - rozumie się przez to odpady komunalne w rozumieniu przepisów o odpadach (UOUCP, art. 2.1).
15. **Stacjach zlewnych** - rozumie się przez to instalacje i urządzenia zlokalizowane przy kolektorach sieci kanalizacyjnej lub przy oczyszczalniach ścieków służące do przyjmowania nieczystości ciekłych dowożonych pojazdami asenizacyjnymi z miejsc gromadzenia (UOUCP, art. 2.1).
16. **Właścicielach nieruchomości** - rozumie się przez to także współwłaścicieli, użytkowników wieczystych oraz jednostki organizacyjne i osoby posiadające nieruchomości w zarządzie lub użytkowaniu, a także inne podmioty władające nieruchomością (UOUCP, art. 2.1).
17. **Zbiornikach bezodpływowych** - rozumie się przez to instalacje i urządzenia przeznaczone do gromadzenia nieczystości ciekłych w miejscu ich powstawania (UOUCP, art. 2.1).
18. **Ściekach bytowych** - rozumie się przez to ścieki z budynków przeznaczonych na pobyt ludzi, z osiedli mieszkaniowych oraz z terenów usługowych, powstające w szczególności w wyniku ludzkiego metabolizmu oraz funkcjonowania gospodarstw domowych.
19. **Ściekach komunalnych** - rozumie się przez to ścieki bytowe lub mieszaninę ścieków bytowych ze ściekami przemysłowymi albo wodami opadowymi lub roztopowymi (UPW, art. 9.1).
20. **Ściekach przemysłowych** - rozumie się przez to ścieki odprowadzane z terenów, na których prowadzi się działalność handlową lub przemysłową albo składową, nie będące ściekami bytowymi lub wodami opadowymi (UPW, art. 9.1).
21. **Wodach podziemnych** - rozumie się przez to wody występujące pod powierzchnią ziemi w wolnych przestrzeniach skał skorupy ziemskiej, tworzące w zależności od głębokości występowania wody, przypowierzchniowe oraz głębsze użytkowe poziomy wodonośne (UPW, art. 9.1).
22. **Powszechne korzystanie z wód** służy do zaspokajania potrzeb osobistych, gospodarstwa domowego lub rolnego, bez stosowania specjalnych urządzeń technicznych, na zasadach określonych w przepisach odrębnych, (UPW, art. 34).
23. **Warstwie próchniczej** - rozumie się przez to wierzchnią warstwę gleby o zawartości powyżej 1,5% próchnicy glębowej (art. 4 UOGRL²).

¹ UOUCP - Ustawa z dnia 13 września 1996 r. o utrzymaniu czystości i porządku w gminach (Dz. U. Nr 132, poz. 622, zmiany: Dz. U. z 1997 r. Nr 60, poz. 369, Nr 121, poz. 770; z 2000 r. Nr 22, poz. 272; z 2001 r. Nr 100, poz. 1085).

² Ustawa z dnia 3 lutego 1995 r. o ochronie gruntów rolnych i leśnych (Dz. U. Nr 16, poz. 78, zmiany: Dz. U. z 1997 r. Nr 60, poz. 370, Nr 80, poz. 505, Nr 160, poz. 1079; z 1998 r. Nr 106, poz. 668; z 2000 r. Nr 12, poz. 136, Nr 120, poz. 1268; z 2001 r. Nr 81, poz. 875, Nr 100, poz. 1085).

§ 5

1. Określone w § 2 pkt 3 zasady zagospodarowania terenu wg rodzaju użytkowania obejmują:
 - podstawowy rodzaj użytkowania (użytkowanie podstawowe w rozumieniu § 4 pkt 5),
 - dopuszczalny rodzaj użytkowania (użytkowanie dopuszczalne w rozumieniu § 4 pkt 6).
2. Obszar o ustalonym w planie użytkowaniu terenu jest określony na rysunku planu liniami rozgraniczającymi obowiązującymi (oznaczonymi linią ciągłą) lub orientacyjnymi (oznaczonymi linią przerywaną).
3. Przebieg linii rozgraniczających obowiązujących może być zmieniony tylko w trybie zmian w planie miejscowym (art. 31 ustawy o zagospodarowaniu przestrzennym z 7.07.1994 r.).
4. Przebieg linii rozgraniczających orientacyjnych może być uściślony na etapie realizacji inwestycji w ramach projektu zagospodarowania działki, z tolerancją do 10 metrów w stosunku do jej przebiegu określonego na rysunku planu. Tolerancja ta nie dotyczy terenów dróg lub ich fragmentów wydzielonych orientacyjnymi liniami rozgraniczającymi. Ostateczny zasięg terenów tras komunikacyjnych określi wtedy projekt techniczny sporządzony w celu realizacji inwestycji drogowej. Dopuszcza się zwiększenie szerokości drogi w liniach rozgraniczających, wynikające z warunków terenowych lub konieczności umieszczenia urządzeń towarzyszących. Zmiana przebiegu linii rozgraniczającej nie powinna być większa niż 5 m w stosunku do przebiegu ustalonego na rysunku planu.
5. Grunt położony w obszarze wydzielonym liniami rozgraniczającymi można przeznaczyć wyłącznie na cele mieszczące się w użytkowaniu podstawowym, względnie przy dochowaniu warunków przewidzianych uchwałą i przepisami szczególnymi, na cele użytkowania dopuszczalnego w ustalonych proporcjach.
6. Przedstawione na rysunku planu Nr 2 przebiegi sieci infrastruktury technicznej oraz lokalizacji związanych z nimi urządzeń (np. stacji transformatorowych) określają zasadę obsługi terenu w zakresie infrastruktury technicznej. Szczegółowy przebieg sieci oraz lokalizacji tych urządzeń zostanie określony w projekcie budowlanym a ustalony w decyzji pozwolenia na budowę. Warunkiem zgodności tych inwestycji z planem jest utrzymanie określonej na rysunku planu Nr 2 zasady przebiegu sieci i lokalizacji urządzeń z nimi związanych, co oznacza, że przebiegi i lokalizacje mogą być uszczegółowione na etapie decyzji administracyjnych, lecz nie mogą być sprzeczne z ustaloną w planie zasadą obsługi terenu w zakresie infrastruktury technicznej określoną w § 17.

§ 6

Ustala się ogólne podstawowe zasady zagospodarowania terenu obowiązujące na całym obszarze objętym planem:

1. W celu zachowania szczególnie wysokich wartości przyrodniczych, kulturowych i krajobrazowych terenu planu nakazuje się przestrzeganie zasad ochrony i kształtowania środowiska we wszelkich poczynaniach inwestycyjnych zgodnie z:
 - 1) obowiązującym prawem ochrony środowiska i innych przepisów szczególnych,
 - 2) planem ochrony Jurajskiego Parku Krajobrazowego,
 - 3) ustaleniami określonymi w niniejszej uchwale.
2. Zatwierdzenie planu ochrony wymienionego w pkt 2) będzie ewentualną podstawą do zmiany ustaleń i dyspozycji przestrzennych niniejszego planu zagospodarowania przestrzennego na zasadach określonych obowiązującym prawem.

3. W celu zapewnienia prawidłowego funkcjonowania i spełnienia wymogów sanitarnych nakazuje się konieczność wyposażenia terenów budowlanych w sieci i urządzenia infrastruktury technicznej, przez które rozumie się sieci: energetyczne, gazowe, wodociągowe, kanalizacyjne i teletechniczne.
4. Wprowadza się zakaz realizacji sieci wodociągowych w obszarze Gminy bez jednoczesnego rozwiązania gospodarki ściekowej (UPW, art. 42.3).
5. W całym obszarze Gminy zabrania się wprowadzania ścieków; bezpośrednio do poziomów wodonośnych wód podziemnych, do wód powierzchniowych oraz do ziemi (UPW, art. 39) za wyjątkiem wód opadowych odprowadzanych do gruntu z powierzchni dachowych i nawierzchni przeznaczonych wyłącznie dla ruchu pieszego.
6. W celu ograniczenia emisji zanieczyszczeń do powietrza z procesów spalania paliw stałych ustala się indywidualny sposób zaopatrzenia w ciepło obiektów, z obowiązkiem wykorzystania wyłącznie niskoemisyjnych nośników energii jak gaz, energia elektryczna, lekki olej opałowy, itp.
7. Ustala się zasadę odbioru odpadów w systemie zorganizowanym pod nadzorem Gminy lub na zasadzie indywidualnych umów z odbiorcą odpadów, zgodnie z obowiązującymi przepisami o odpadach oraz o utrzymaniu porządku i czystości w gminach. Rada Gminy w drodze odrębnej uchwały określi szczegółowe zasady utrzymania czystości i porządku na terenie Gminy. Skutki przestrzenne jeśli wystąpią będą podstawą do zmiany planu zagospodarowania przestrzennego (UOUCP, art. 4.1).
8. W prowadzonej działalności gospodarczej obowiązują w postępowaniu z odpadami niebezpiecznymi rozwiązania (procedury) określone Rozporządzeniem Ministra Gospodarki z dnia 21 października 1998 r. w sprawie szczegółowych zasad usuwania, wykorzystywania i unieszkodliwiania odpadów niebezpiecznych (Dz. U. Nr 145 poz. 942, zm.: z 2001 r. Nr 22 poz. 251).
9. W obszarze całej Gminy wprowadza się zakaz przetwarzania i gromadzenia w celu przetwarzania odpadów niebezpiecznych w rozumieniu UOUCP, według Rozporządzenia Ministra Środowiska z dnia 27 września 2001r. w sprawie katalogu odpadów (Dz. U. Nr 112 poz. 1206).
10. Eksploatacja instalacji (urządzenia, użytkowania) nie powinna powodować przekroczenia standardów jakości środowiska poza terenem, do którego prowadzący instalację (urządzenie) ma tytuł prawny. Jeżeli w związku z funkcjonowaniem instalacji utworzono obszar ograniczonego użytkowania, eksploatacja ta nie powinna powodować przekroczenia standardów jakości środowiska poza tym obszarem (art. 144 UPOS).
11. Ustala się zakaz lokalizacji i używania instalacji lub urządzeń nagłaśniających na publicznie dostępnych terenach Gminy, terenach zabudowanych oraz na terenach przeznaczonych na cele rekreacyjno - wypoczynkowe. Ustalenie nie dotyczy instalacji lub urządzeń znajdujących się w miejscach kultu religijnego. Rada Gminy odrębną uchwałą określi warunki i ograniczenia co do czasu funkcjonowania instalacji lub korzystania z urządzeń, z których emitowany hałas może negatywnie oddziaływać na środowisko (art. art. 156; 157 UPOS).
12. Na podst. art. art. 113; 114 UPOS wskazuje się tereny wyznaczone niniejszym planem zagospodarowania przestrzennego jako należące do poszczególnych rodzajów terenów, dla których obowiązują określone Rozporządzeniem MOŚ dopuszczalne poziomy hałasu w środowisku.
 - 1) pod zabudowę mieszkaniową - oznaczone symbolem M, MU,
 - 2) pod szkoły i domy opieki społecznej - oznaczone symbolem UP (dla terenów mieszczących się w zakresie przeznaczenia),

- 3) pod budynki związane ze stałym lub wielogodzinnym pobytem dzieci i młodzieży - UP (dla terenów mieszczących się w zakresie przeznaczenia).
13. Z racji położenia Gminy w obrębie JPK i jego otuliny w obszarze planu zabrania się (na podstawie art. 26a UOP):
 - 1) utrzymywania otwartych rowów i zbiorników ściekowych,
 - 2) dokonywania zmian stosunków wodnych, jeżeli służą innym celom niż ochrona przyrody i zrównoważone wykorzystanie użytków rolnych i leśnych oraz gospodarki rybackiej,
 - 3) likwidowania małych zbiorników wodnych, starorzeczy oraz obszarów wodno-błotnych,
 - 4) wylewania gnojowicy, z wyjątkiem nawożenia własnych gruntów rolnych,
 - 5) lokalizacji ośrodków chowu, hodowli - posługujących się metodą beżsiólkową,
 - 6) umieszczania tablic reklamowych poza obszarami zabudowanymi,
 - 7) wypalania roślinności i pozostałości roślinnych, wydobywania skał, minerałów, torfu,
 - 8) wykonywania prac ziemnych trwale zniekształcających rzeźbę terenu, z wyjątkiem obiektów związanych z zabezpieczeniem przeciwpowodziowym,
 - 9) zmian przebiegu naturalnych koryt cieków powierzchniowych,
 - 10) przesklepiania koryt cieków,
 - 11) zabudowy cieków poza przypadkami uzasadnionymi względami technicznymi (utrzymanie dróg i związanych z nimi obiektami hydrotechnicznymi) lub bezpieczeństwa (ochrona przeciw powodziowa).
14. Na podst. art. 127 UPOS, w celu zachowania cennych ekosystemów, różnorodności biologicznej i utrzymania równowagi przyrodniczej, wprowadza się w obszarze Gminy zakaz wylesień, usuwania zadrzewień i zakrzewień śródpolnych oraz ochronę siedlisk przyrodniczych.
15. Inwestor, właściciel gruntów stanowiących użytki rolne oraz gruntów zrekultywowanych na cele rolne obowiązany jest do przeciwdziałania degradacji gleb. Nakłada się obowiązek składowania, na czas budowy obiektów i urządzeń, warstwy próchnicznej gleby w celu rekultywacji terenu po zakończeniu procesu budowlanego (art. 15 UOGRL).
16. Rada Gminy uchwali gminny program ochrony środowiska do dnia 30.06.2004 r., uchwalony projekt będzie podstawą do ewentualnej zmiany planu zagospodarowania przestrzennego Gminy w przypadku wystąpienia koniecznej, wynikającej z programu zmiany zainwestowania i zagospodarowania obszarów.- (UWUPOS, art. 10.4, UPOS³, art. art. 17.1; 18.1; 71.1).
17. W obszarze planu obowiązuje zakaz realizacji obiektów handlowych, których powierzchnia sprzedażna przekracza 1000 m².
18. W celu zapewnienia bezpieczeństwa przed pożarem w dostosowaniu do wymagań określonych w Rozporządzeniu Ministra Spraw Wewnętrznych i Administracji z dnia 15.01.99 r. - w sprawie szczegółowych wymagań w zakresie przeciwpożarowego zaopatrzenia wodnego, ratownictwa technicznego, chemicznego, ekologicznego lub medycznego oraz warunków jakimi powinny odpowiadać drogi pożarowe (Dz. U. z 1999 r. Nr 7 poz. 64) należy wykonać: sieć hydrantów zewnętrznych zapewniających odpowiednią ilość wody do gaszenia oraz drogi pożarowe zapewniające dojazd jednostek ratowniczych do obiektów.

³ Ustawa z dnia 27 kwietnia 2001 r. Prawo ochrony środowiska (Dz. U. Nr 62, poz. 627, zmiana: Dz. U. Nr 115, poz. 1229).

§ 7

Ustala się zasady kształtowania nowej, przebudowywanej i modernizowanej (remontowanej) zabudowy oraz warunki podziału terenów na działki budowlane:

1. Forma i gabaryty budynków oraz ich usytuowanie na działce wraz z innymi elementami zagospodarowania (ogrodzenia, budynki gospodarcze, obiekty małej architektury oraz zieleń) powinny być kształtowane w dostosowaniu do cech lokalnego krajobrazu i otaczającego zainwestowania i nawiązywać do form architektury tradycyjnej w celu harmonijnego wkomponowania nowych elementów zagospodarowania w otoczenie uwzględniając ukształtowanie i położenie terenu, jego widoczność na i z tych terenów. Należy dbać o wytwarzanie atrakcyjnej przestrzeni, zapewniając obiektom funkcjonalność i estetykę.
Zasady dotyczące kształtowania zabudowy obowiązujące na terenie Jurajskiego Parku Krajobrazowego i jego strefy ochronnej zawiera pkt 2.
Zasady dotyczące kształtowania zabudowy obowiązujące poza terenem Jurajskiego Parku Krajobrazowego i jego strefy ochronnej zawiera pkt 3.
2. Ustalenia dotyczące zasad kształtowania zabudowy obowiązujące na terenie Jurajskiego Parku Krajobrazowego.
 - 1) Kształt bryły:
 - preferowany horyzontalny, szerokość traktu określającego maksymalną dopuszczalną rozpiętość dachu nie może przekraczać 10,0 m;
 - rzut poziomy - preferowany prostokątny wydłużony z dopuszczeniem ryzalitów
 - 2) Dach:
 - czterospadowy lub dwuspadowy, symetryczny o nachyleniu połąci 37°-45° z dopuszczalnymi naczółkami z kalenicą równoległą do dłuższego boku budynku o maksymalnej wysokości kalenicy 10,0 m, mierzonej jako średnia arytmetyczna wysokości najwyższej i najniższej od projektowanego poziomu terenu. Długość kalenicy w przypadku dachów wielospadowych nie powinna być mniejsza niż 1/3 długości całego dachu (w celu uniknięcia zmierzania ku tak zwanej "kopertowej" postaci dachu). Dach z wyraźnie akcentowaną linią okapu, o maksymalnej wysokości 5,0 m nad poziomem gruntu, mierzonej jako średnia arytmetyczna wysokości najwyższej i najniższej od projektowanego poziomu terenu. Minimalny wysięg okapu oraz wiatrownicy poza ścianę szczytową nie może być mniejszy niż 0,6 m, dopuszczalne jest wprowadzanie daszków nad przybudówkami. Zalecana jest jednorodność form dachu w ramach jednego budynku,
 - pokrycie dachu - zalecane dachówki, dopuszczone różne materiały i elementy o fakturze dachówek,
 - lukarny - zalecana jedna forma lukarn na jednym budynku, ich łączna powierzchnia nie może przekraczać 1/3 powierzchni dachu, mierzonej w elewacji, a minimalna odległość lukarny od ściany elewacji poprzecznej - 1,5 m, dachy lukarn nie mogą się łączyć,
 - 3) Ściany budynków:
 - zalecane wyraźne akcentowanie poziomów okapów oraz cokołu, np. poprzez zróżnicowanie kolorystyki i faktur ze szczególnym uwzględnieniem podziału na wysokości linii okapu w ścianach szczytowych,
 - ściany budynków niemieszkalnych - zalecane nawiązanie do tradycji ścian kamiennych (w materiale, fakturze i artykulacji),

- otwory okienne - zalecane zdwojone w ścianach kalenicowych o drobnej artykulacji i symetrycznych podziałach stolarki, w kompozycji szczytu zachować symetrię rozmieszczenia otworów,
 - otwory drzwiowe - prostokątne o pionowej artykulacji,
- 4) Kolorystyka:
- ścian - zalecana jasna lub bardzo jasna,
 - dachu - zalecane tonacje ciemne (nawiązujące do koloru czerwonego i brązowego), kolorystyka kominów i innych elementów występujących na dachu powinna być stonowana z kolorystyką dachu),
- 5) Mikroniwelacja terenu działki:
- maksymalne nasypy do 0,5 m, maksymalne wykopy do 1,0 m,
3. Ustalenia dotyczące zasad kształtowania zabudowy obowiązujące poza terenem Jurajskiego Parku Krajobrazowego.
- 1) Kształt bryły:
- preferowany horyzontalny,
 - rzut poziomy - preferowany prostokątny wydłużony z dopuszczeniem ryzalitów,
 - wysokość obiektów zabudowy mieszkaniowej oznaczonej na rysunku symbolem M winna być mniejsza niż 12 m, licząc od poziomu terenu do kalenicy dachu. Wysokość obiektów gospodarczych w zabudowie mieszkaniowej oznaczonych symbolami oraz budynków związanych z działalnością gospodarczą i usługową wolnostojących nie powinna przekraczać 6 m wysokości, licząc od poziomu terenu do kalenicy dachu.
- 2) Zalecany dach powinien być dwuspadowy, symetryczny, o nachyleniu i od 37°-45° o nadwieszonych okapach. Zalecanym pokryciem dachu jest dachówka lub elementy podobne.
- 3) Kolorystyka:
- ścian - zalecana jasna,
 - dachu - zalecane tonacje ciemne czerwone lub brązowe.
- 4) Dopuszcza się odstępstwa od wymienionych zaleceń dla budynków o nowatorskich rozwiązaniach, wysokich walorach estetycznych i nie stanowiących dysharmonii z otaczającym krajobrazem.
4. Dla całego obszaru Gminy wprowadza się zakaz wprowadzania budynków wielomieszkaniowych lub adaptacji istniejących budynków na wielomieszkania.
5. W przypadkach szczególnych dopuszcza się lokalizowanie obiektów kubaturowych w granicach działki jak i w odległości 1,5 m od granic działki budowlanej przylegającej do terenu niezabudowanego.
6. W terenach przeznaczonych dla zainwestowania kubaturowego nakazuje się ochronę istniejącego drzewostanu i zaleca maksymalne nasycenie terenu działki zielenią.
7. Ustala się następujące, wiążące przy podziałach gruntów na działki budowlane minimalne wielkości działek:
- 1) dla zabudowy zagrodowej powierzchnia działki wynosi nie mniej niż 1200 m², minimalna szerokość działki nie mniej niż 18 m. W szczególnie uzasadnionych przypadkach dopuszcza się zabudowę działki o innych parametrach niż wyżej podane, pod warunkiem, że nie spowoduje to naruszenia ład przestrzennego w tym rejonie a zabudowa działki nie naruszy przepisów prawa budowlanego. W obrębie działki o funkcji rolniczo-mieszkaniowej winny się znaleźć 2 stałe miejsca postojowe oraz miejsce postojowe dla ciągnika,
- 2) dla zabudowy jednorodzinnej i letniskowej powierzchnia działki dla jednego budynku wynosi nie mniej niż 700 m². Minimalna szerokość działki dla budynku wolnostojącego wynosi 18 m. Minimalna szerokość działki dla budynku w zabudowie bliźniaczej wynosi 14 m. W szczególnie uzasadnionych przypadkach dopuszcza się zabudowę działki o innych parametrach niż wyżej podane, pod warunkiem, że nie spowoduje to naruszenia ład przestrzennego w tym rejonie, a zabudowa działki nie naruszy przepisów prawa budowlanego. W obrębie działki o wyłącznej funkcji mieszkaniowej winny się znaleźć 3 stałe miejsca postojowe,
- 3) dla zabudowy mieszkaniowo-usługowej powierzchnia działki wynosi nie mniej niż 700 m², minimalna szerokość działki nie mniej niż 18m. Ilość miejsc parkingowych na działce, należy wyliczyć sumując potrzeby mieszkańców (3) + ilość miejsc parkingowych dla klientów, w związku z tym wielkość działki jest ściśle związana z rodzajem prowadzonej działalności gospodarczej,
- 4) dla obiektów usługowych wielkość działki jest uzależniona od rodzaju prowadzonej działalności usługowej. W ramach działki winna być zarezerwowana proporcjonalna liczba miejsc parkingowych w zależności od wielkości ogólnej usługowej powierzchni użytkowej
- a) dla firm produkcyjno-handlowo-usługowych prowadzących sprzedaż detaliczną i usługi dla ludności wymagane jest 1 miejsce na 10 m² powierzchni ogólnej,
- b) dla biur i administracji - 1 miejsce na 20 m² powierzchni ogólnej,
- c) dla gastronomii (bary, kawiarnie) - 1 miejsce na 4-6 miejsc konsumpcyjnych.
- 5) W obrębie pojedynczej działki zabudowy jednorodzinnej lub zagrodowej lub mieszkaniowo-usługowej można zlokalizować jeden budynek mieszkalny lub mieszkalno-usługowy.
- 6) Trwałe zainwestowanie działki w terenach mieszkalnictwa jednorodzinnego i zagrodowego nie może być większe niż 30% jej powierzchni. Trwałe zainwestowanie działki w terenach mieszkaniowo-usługowych nie może być większe niż 50% jej powierzchni
8. Istniejące obiekty usługowe i mieszkaniowe, pozostawia się do adaptacji, modernizacji, przekształceń i rozbudowy zgodnie z ustaleniami użytkowania podstawowego i dopuszczalnego danego terenu, jak również z ustaleniami obowiązującymi dla stref polityki przestrzennej zapisanej w rozdziale III niniejszych ustaleń.

Rozdział II **PRZEZNACZENIE TERENÓW** **(rodzaj użytkowania)**

§ 8

1. Wyznacza się tereny mieszkalnictwa zagrodowego i jednorodzinnego oznaczone na rysunku planu symbolem M z podstawowym przeznaczeniem gruntów pod zabudowę mieszkaniową jednorodziną oraz zabudowę zagrodową dla rolników.
2. Jako użytkowanie dopuszczalne na określonych w ust. 1 terenach ustala się możliwość lokalizacji:
 - 1) obiektów i urządzeń usług komercyjnych, zajmujących część wydzielonych działek lub wbudowanych w budynki mieszkalne,
 - 2) obiektów i urządzeń usług publicznych, zajmujących część wydzielonych działek lub wbudowanych w budynki mieszkalne,
 - 3) urządzeń infrastruktury technicznej związanych z zagospodarowaniem,
 - 4) dojazdów nie wydzielonych, zatok postojowych i małych parkingów (do 8 stanowisk),

- 5) zieleni urządzonej, urządzeń sportu i rekreacji (typu plac zabaw, gier, spotkań).
3. Dla wprowadzanej nowej zabudowy oraz budynków przebudowywanych lub modernizowanych i zagospodarowania działek obowiązują ustalenia zawarte w rozdziale I, § 6 i § 7.
4. Warunkiem lokalizacji obiektów i urządzeń towarzyszących w ramach użytkowania dopuszczalnego, wymienionych w ust. 2 jest:
 - 1) dostosowanie ich do wymogów i charakteru użytkowania podstawowego,
 - 2) zachowanie proporcji, aby użytkowanie dopuszczalne nie stanowiło więcej niż 20% powierzchni użytkowania podstawowego liczonego w granicach działki (nie dotyczy programu ustalonego w ust. 2 pkt 5). Ustalone proporcje nie dotyczą gospodarstw agroturystycznych w odniesieniu do wynajmowanej pow. mieszkaniowej.
 - 3) spełnienie warunków obowiązujących dla stref polityki przestrzennej określonych w rozdziale III w zakresie wynikającym z zasięgu terenowego tych stref.
 - 4) spełnienie warunków zapisanych w rozdziale I, § 6 i § 7 dotyczących zasad zagospodarowania terenu oraz warunków podziału terenu na działki.

§ 9

1. Wyznacza się tereny usług publicznych, oznaczone na rysunku planu symbolem UP z podstawowym przeznaczeniem gruntów pod zabudowę usługową o charakterze publicznym z zakresu oświaty, kultury, zdrowia, opieki społecznej i bezpieczeństwa.
2. Istniejące obiekty znajdujące się w terenach ograniczonych nieprzekraczalnymi liniami rozgraniczającymi terenów usług publicznych UP, pozostawia się do adaptacji, modernizacji, przekształceń i rozbudowy zgodnie z ustaleniami użytkowania podstawowego i dopuszczalnego tego terenu.
3. Dla wprowadzanej nowej zabudowy oraz budynków przebudowywanych lub modernizowanych i zagospodarowania działek obowiązują ustalenia zawarte w rozdziale I, § 6 i § 7.
4. Jako użytkowanie dopuszczalne na określonych w ust. 1 terenach ustala się możliwość lokalizacji:
 - 1) obiektów i urządzeń usług komercyjnych związanych i podporządkowanych użytkowaniu podstawowemu,
 - 2) urządzeń i obiektów infrastruktury technicznej,
 - 3) dojazdów nie wydzielonych, zatok postojowych i małych parkingów,
 - 4) pojedynczych obiektów mieszkalnych dla nadzoru lub opieki,
 - 5) zieleni urządzonej.
5. Warunkiem lokalizacji obiektów i urządzeń towarzyszących w ramach użytkowania dopuszczalnego, wymienionych w ust. 4 jest:
 - 1) dostosowanie ich do wymogów i charakteru użytkowania podstawowego,
 - 2) zachowanie proporcji, aby łączna powierzchnia terenów związanych z użytkowaniem dopuszczalnym nie stanowiła więcej niż 20% powierzchni użytkowania podstawowego liczonego w granicach działki (nie dotyczy programu ustalonego w ust. 4 pkt 5),
 - 3) spełnienie warunków obowiązujących dla stref określonych w rozdziale III w zakresie wynikającym z zasięgu terenowego tych stref,
 - 4) spełnienie warunków zapisanych w rozdziale I, § 6 i § 7 dotyczących zasad zagospodarowania terenu.

§ 10

1. Wyznacza się obszary zieleni nie urządzonej, o szczególnym znaczeniu przyrodniczym oznaczone na rysunku planu sym-

- bolem ZN, pełniące ważną rolę połączeń w systemie węzłów i korytarzy ekologicznych. Są to najczęściej tereny otwarte niezainwestowane, tylko częściowo użytkowane rolniczo jako łąki i pastwiska położone np. wzdłuż cieków wodnych, obejmujące zalesienia i zakrzewienia śródpolne, pełniące funkcję izolacyjną od intensywnego zagospodarowania itp. W celu ochrony tych obszarów wprowadza się zakaz realizacji nowych obiektów kubaturowych w terenach tego użytkowania oraz grodzenia obiektów i działek, a dla obiektów istniejących wprowadza się zakaz poszerzenia ogrodzeń poza granice wyznaczone istniejącym obrysem ogrodzenia. Wprowadza się zakaz melioracji odwadniających tych terenów.
2. Jako użytkowanie dopuszczalne na określonych w ust. 1 terenach ustala się możliwość realizacji:
 - 1) wprowadzania zalesień, zadrzewień i zakrzewień,
 - 2) realizacji ogólnodostępnych (niekubaturowych) urządzeń sportu i rekreacji
 - 3) dojść pieszych, dojazdów nie wydzielonych w planie i zatok postojowych oraz ścieżek rowerowych wyłącznie w oparciu o istniejącą sieć dróg i szlaków turystycznych,
 - 4) sieci i urządzeń infrastruktury technicznej;
 - 5) adaptację istniejących obiektów mieszkaniowych i usługowych z możliwością polepszenia standardów, z jednorazową możliwością powiększenia kubatury budynku, z zachowaniem rygorów jakie obowiązują dla zabudowy określonych w § 6 i 7; z koniecznością przestrzegania zasad dotyczących form i gabarytów obiektów i zagospodarowania.
3. Warunkiem lokalizacji urządzeń w ramach użytkowania dopuszczalnego, o którym mowa w ust. 2 jest:
 - 1) dostosowanie charakteru i wymogów do użytkowania podstawowego,
 - 2) spełnienie warunków ustaleń obowiązujących dla stref polityki przestrzennej określonych w rozdziale III w zakresie wynikającym z zasięgu terenowego tych stref.

§ 11

1. Wyznacza się tereny cmentarzy oznaczone na rysunku planu symbolem ZC.
2. Jako użytkowanie dopuszczalne na określonych w ust. 1 terenach ustala się możliwość lokalizacji:
 - 1) urządzeń infrastruktury technicznej,
 - 2) niezbędnych obiektów kubaturowych związanych z podstawowym przeznaczeniem terenu np. kaplica, dom pogrzebowy,
 - 3) dojazdów nie wydzielonych, zatok postojowych i parkingów w wielkości dostosowanej do potrzeb i wskaźników związanych z rodzajem prowadzonej działalności.
3. Warunkiem lokalizacji urządzeń towarzyszących w ramach użytkowania dopuszczalnego, wymienionych w ust. 2 jest:
 - 1) dostosowanie ich do wymogów i charakteru użytkowania podstawowego,
 - 2) zachowanie proporcji, aby łączna powierzchnia terenów związanych z użytkowaniem dopuszczalnym nie stanowiła więcej niż 5% powierzchni obszaru danego ustalenia,
 - 3) spełnienie warunków obowiązujących dla stref określonych w rozdziale III w zakresie wynikającym z zasięgu terenowego tych stref,
 - 4) spełnienie warunków zapisanych w rozdz. I, § 6 i § 7 dotyczących zasad zagospodarowania.

§ 12

1. Wyznacza się tereny zieleni leśnej, oznaczone na rysunku planu symbolem ZL, z podstawowym przeznaczeniem gruntów

pod lasy. Tereny potencjalnych dolesień oznaczono na rysunku symbolem ZL1. W celu ochrony wprowadza się zakaz realizacji nowych obiektów kubaturowych w obszarze tego użytkownika, za wyjątkiem obiektów bezpośrednio służącym działalności leśnej. Zaleca się opracowanie programu zalesień uwzględniający wymogi ochrony przyrody i krajobrazu. Program winien określać miejsca zalesień i zakrzewień, warunki ich wprowadzania uwzględniające potrzeby ochrony siedlisk i ochrony gatunkowej roślin i zwierząt, dobór gatunkowy nasadzeń. Program winien być uzgodniony z właściwymi dla obszaru Gminy organami ochrony środowiska.

2. Jako użytkowanie dopuszczalne na określonych w ust. 1 terenach ustala się po uzgodnieniu z - właściwym terenowo nadleśnictwem i Zarządem ZJPK w obrębie Parku Krajobrazowego i jego otuliny - możliwość:
 - 1) realizacji ogólnodostępnych (niekubaturowych) urządzeń turystyki, sportu i rekreacji,
 - 2) realizacji elementów małej architektury (wyłącznie dla realizacji urządzeń wymienionych w pkt 1),
 - 3) realizacji urządzeń infrastruktury technicznej (wyłącznie w przypadku wykazania braku możliwości innego niż przez tereny leśne tasowania przebiegu sieci),
 - 4) dojazdów nie wydzielonych (wyłącznie po istniejącej sieci dróg leśnych).
3. Warunkiem realizacji użytkowania dopuszczalnego, wymienionych w ust. 2 jest:
 - 1) dostosowanie ich do wymogów i charakteru użytkownika podstawowego,
 - 2) spełnienie warunków obowiązujących dla stref określonych w rozdziale III w zakresie wynikającym z zasięgu terenowego tych stref.

§ 13

1. Wyznacza się tereny upraw polowych, oznaczone na rysunku planu symbolem R z podstawowym przeznaczeniem gruntów pod uprawy polowe. W celu ochrony krajobrazu i zasobów przyrodniczych obszaru oraz przed nadmiernym rozproszeniem zabudowy wprowadza się zakaz realizacji nowych obiektów kubaturowych w obszarze tego użytkownika. Jako preferowane uznaje się rolnictwo biodynamiczne. W ramach użytkownika podstawowego ustala się potrzebę wprowadzania zakrzewień śródpolnych. Celem ich wprowadzania ma być wzbogacenie różnorodności biologicznej oraz zachowanie (podkreślenie) historycznych podziałów własnościowych. Dobory gatunkowe, sposoby wprowadzania określi program zadrzewień.
2. Jako użytkowanie dopuszczalne na określonych w ust. 1 terenach ustala się możliwość:
 - 1) adaptacji istniejących obiektów mieszkaniowych i usługowych z możliwością polepszenia standardów, z jednorazową możliwością powiększenia kubatury budynku, z zachowaniem rygorów jakie obowiązują dla zabudowy określonych w § 6 i 7; z koniecznością przestrzegania zasad dotyczących form i gabarytów obiektów i zagospodarowania,
 - 2) realizacji ogólnodostępnych urządzeń sportu i rekreacji,
 - 3) realizacji elementów małej architektury,
 - 4) urządzeń infrastruktury technicznej,
 - 5) dojść pieszych, dojazdów nie wydzielonych w planie oraz ścieżek rowerowych.
3. Warunkiem lokalizacji obiektów i urządzeń towarzyszących w ramach użytkownika dopuszczalnego, wymienionych w ust. 2 jest:
 - 1) dostosowanie ich do wymogów i charakteru użytkownika podstawowego,

- 2) spełnienie warunków obowiązujących dla stref określonych w rozdziale III w zakresie wynikającym z zasięgu terenowego tych stref,
- 3) w strefie uciążliwości komunikacji zaleca się prowadzenie upraw o charakterze przemysłowym.

§ 14

1. Ustala się zasady zagospodarowania terenów tras komunikacyjnych, z podstawowym przeznaczeniem terenu pod drogi i ulice, oznaczone na rysunku planu symbolami:
 - KZ (zbiorcza)
 - KL (lokalna)
 - KD (dojazdowa)Droga klasy KZ - realizuje powiązania zewnętrzne i wewnętrzne obszaru planu, odcinki dróg i ulic klas KL i KD - powiązania wewnętrzne.
2. Obsługa komunikacyjna nowych terenów przeznaczonych do zainwestowania zapisami niniejszego planu może odbywać się za pośrednictwem dróg (ulic) KZ, KL i KD, łączących się z drogą (ulicą) KG i KGP położoną poza granicami administracyjnymi wsi Czubrowice.
3. Ustala się jako obowiązujące minimalne szerokości w liniach rozgraniczających (w granicach dokładności skali planu) dla poszczególnych klas ulic i dróg:

| | |
|------------------------------|------|
| 1) ulice (drogi) klasy Z | 20 m |
| 2) ulice klasy L | 12 m |
| 3) drogi klasy L | 15 m |
| 4) ulice klasy D (dojazdowe) | 10 m |
| 5) drogi klasy D.(dojazdowe) | 15 m |

Przebiegi linii rozgraniczających ulice określa rysunek planu. W niektórych przypadkach, uzasadnionych istniejącym zagospodarowaniem terenu, bądź szczegółowymi rozwiązaniami komunikacyjnymi plan ustala odstępstwa od w/w szerokości, pokazane na rysunku planu.
Jednocześnie ustala się zasadę pełnej zgodności parametrów technicznych i dyspozycji przekrojów poprzecznych poszczególnych klas ulic z określonymi w Rozporządzeniu Ministra Transportu i Gospodarki Morskiej z dnia 2 marca 1999 roku w sprawie warunków technicznych, jakim powinny odpowiadać drogi publiczne i ich usytuowanie
4. Korekty przebiegów linii rozgraniczających dróg i ulic klas L i D mogą być wprowadzane bez potrzeby dokonywania zmiany planu w przypadku jednoczesnego spełnienia następujących warunków:
 - 1) opracowania koncepcji uzasadniającej potrzebę wprowadzenia zmian,
 - 2) utrzymania zapisanych w planie lokalizacji skrzyżowań z ulicami (drogami) klas wyższych,
 - 3) spełnienia parametrów przekrojów poprzecznych ulic (dróg) przewidzianych w Rozporządzeniu Ministra Transportu i Gospodarki Morskiej z dnia 2 marca 1999 roku,
 - 4) utrzymania możliwości realizacji planowanych ciągów infrastruktury.O akceptacji zmian przebiegu linii rozgraniczających rozstrzyga właściwy organ administracji samorządowej w porozumieniu z zarządcą ulicy (drogi).
5. Dopuszcza się możliwość lokalizacji miejsc postojowych dla samochodów osobowych:
 - 1) w formie zatok postojowych w obrębie linii rozgraniczających ulic klas Z, L, DS, D,
 - 2) w formie parkingów przykrawężnikowych w obrębie linii rozgraniczających ulic D.
6. Dla poszczególnych kategorii terenów określonych w zapisie planu ustala się warunek bilansowania po-

trzeb parkingowych według wskaźników określonych w § 7 ust. 4.

7. Urządzeniami towarzyszącymi użytkowaniu podstawowemu w obrębie linii rozgraniczających terenów oznaczonych jako KZ, KL, KD mogą być (pod warunkiem dostosowania do charakteru i wymogów użytkowania podstawowego i uzyskania zgody zarządcy terenu):
 - 1) ciągi piesze i rowerowe,
 - 2) ciągi, urządzenia i obiekty infrastruktury technicznej o charakterze lokalnym,
 - 3) zatoki autobusowe i urządzenia ochrony pieszych przed warunkami atmosferycznymi,
 - 4) zieleń o charakterze izolacyjnym,
 - 5) obiekty i urządzenia służące ograniczaniu uciążliwości komunikacyjnej.
8. Układ komunikacyjny dopełniają istniejące ulice dojazdowe do poszczególnych enklaw zabudowy; na nowych terenach przeznaczonych pod zabudowę układ zapisany w planie może być uzupełniony o odcinki ulic dojazdowych zapewniających prawidłową obsługę działek. W tych przypadkach szerokości pasów terenu przeznaczonych dla ruchu pojazdów i pieszych powinny być dostosowane do potrzeb; nie powinny być one mniejsze niż wynika to z warunków określonych w przepisach dotyczących dróg pożarowych.
9. Przebiegi magistralnych i lokalnych ciągów rowerowych oznaczono na rysunku planu; przewiduje się możliwości ich prowadzenia jako:
 - 1) wydzielone drogi rowerowe,
 - 2) pasy dla ruchu rowerowego wydzielone z chodników lub jezdni,
 - 3) ciągi pieszo-rowerowe,
 - 4) oznakowane trasy rowerowe prowadzone ulicami i drogami o małym natężeniu ruchu.

§ 15

1. Wyznacza się tereny rezerwowane dla realizacji urządzeń technicznych związanych z obsługą obszaru Gminy w infrastrukturę techniczną. Tereny istniejących i projektowanych urządzeń zaopatrzenia w wodę oznaczono na rysunku planu symbolem WZ oraz telekomunikacji oznaczonych symbolem TT.
2. Jako użytkowanie dopuszczalne na określonych w ust. 1 terenach ustala się możliwość
 - 1) realizacji zieleni urządzonej o charakterze izolacyjnym,
 - 2) realizacji innych urządzeń infrastruktury technicznej.
3. Warunkiem lokalizacji obiektów i urządzeń towarzyszących w ramach użytkowania dopuszczalnego, wymienionych w ust. 2 jest:
 - 1) dostosowanie ich do wymogów i charakteru użytkowania podstawowego,
 - 2) spełnienie warunków obowiązujących dla stref określonych w rozdziale III w zakresie wynikającym z zasięgu terenowego tych stref.

Rozdział III ZASADY ZAGOSPODAROWANIA TERENÓW WG STREF POLITYKI PRZESTRZENNEJ

§ 16

Ustala się warunki zagospodarowania terenu w granicach stref polityki przestrzennej, określonych na rysunku planu. Obowiązujące w nich zasady określono w § 17, § 18, § 19, § 20, § 21 niniejszego rozdziału.

§ 17

1. W celu zapewnienia prawidłowego funkcjonowania obszaru a szczególnie spełnienia wymogów sanitarnych tworzy się strefę U - warunków uzbrojenia terenu obejmującą obszar będący przedmiotem ustaleń planu.
2. Jako generalne zasady obowiązujące w strefie, warunkujące wprowadzenie i przebudowę zainwestowania kubaturowego ustala się:
 - 1) W zakresie zaopatrzenia w wodę:
 - a) Utrzymanie dotychczasowego sposobu zaopatrzenia w wodę z wód podziemnych jurajskiego poziomu wodonośnego za pośrednictwem wodociągów wiejskich działających na obszarze Gminy - w tym wodociągu "Czubrowice";
 - b) Zwiększenie niezawodności pracy wodociągów - poprzez ich modernizację i rozbudowę sieci wodociągowej rozprzewadzającej, zwiększenie pojemności zbiorników wyrównawczych, realizację hydroforni dla terenów wyżej położonych;
 - c) Realizację sieci wodociągowej rozdzielczej dla nowo wprowadzonej zabudowy - w oparciu o zasilanie z istniejącej sieci wodociągowej;
Szczegółowe uzasadnienie rozwiązań w zakresie zaopatrzenia w wodę zawiera aneks nr 1 stanowiący integralną część niniejszych ustaleń.
 - 2) W zakresie odprowadzenia ścieków:
 - a) Obszar Gminy jako położony w strefie ochronnej ujęcia wody pitnej na rz. Rudawie - podlega ochronie statutowej o ustaleniach określonych w decyzji WOŚ UW w Krakowie nr III-6210-1/5/97 z dnia 15.04.1997r;
 - b) Obowiązuje zasada bezwzględnego odprowadzania ścieków do kanalizacji zakończonej oczyszczalnią ścieków, co zostanie osiągnięte przez realizację następujących systemów kanalizacji sanitarnej: Systemu "Przeginia - Gotkowice - Czurowice - Raclawice" z oczyszczalnią ścieków zrealizowaną w Żarach (gm. Krzeszowice);
 - c) Systemem obowiązującym na terenie Gminy - jest system kanalizacji rozdzielczej, obejmujący wyłącznie realizację kanalizacji sanitarnej.
 - d) Poza zasięgiem kanalizacji zbiorczej jako tereny indywidualnego unieszkodliwiania i oczyszczania z dopuszczeniem odprowadzenia ścieków do szczelnych zbiorników wybieralnych - pozostawia się jedynie pojedyncze tereny zabudowy rozproszonej, jednakże położone poza obszarem źródłiskowym oraz poza obszarem strefy ochronnej WTOP ujęcia wody pitnej na rz. Rudawie.
 - e) Wprowadza się obowiązek wyposażenia lokalnych oczyszczalni ścieków w stacje zlewne, w przypadku gdy podłączenie wszystkich nieruchomości do sieci kanalizacyjnej jest niemożliwe lub powoduje nadmierne koszty (UOUCP, art. 3.2).
Szczegółowe uzasadnienie rozwiązań w zakresie odprowadzenia ścieków zawiera aneks nr 1 stanowiący integralną część niniejszych ustaleń.
 - 3) W zakresie zaopatrzenia w gaz:
Wieś Czubrowice jest zgazyfikowana. Przewiduje się utrzymanie obecnych zasad zaopatrzenia Gminy w gaz. Głównym źródłem zasilania Gminy w gaz pozostanie stacja redukcyjna gazu I stopnia w Wielkiej Wsi oraz magistralny gazociąg średnioprężny ϕ 350 przebiegający przez teren Gminy. System sieci średniego ciśnienia będzie również dosilany od strony Gminy Krzeszowice. Istniejące sieci średnioprężne na terenie Gminy Jerzmanowice współpracować będą w powiązaniu z sieciami gmin sąsiednich; Skąta, Sutozowa i Krzeszowice.

Zakłada się niewielką rozbudowę sieci średniego ciśnienia w strefie projektowanego największego zainwestowania w miarę poszerzania terenów budowlanych. W pozostałych wsiach Gminy przewiduje się utrzymanie i rozbudowę istniejących sieci gazowych zasilających zabudowę. Przewiduje się użytkowanie gazu do celów komunalnych oraz grzewczych.

Przewidywana docelowo ilość mieszkańców Gminy wynosi 11200.

Maksymalne zapotrzebowanie godzinowe gazu dla potrzeb mieszkańców Gminy z uwzględnieniem użytkowania gazu do ogrzewania pomieszczeń wyniesie docelowo (przy założeniu 90 % gazyfikacji) -1240 Nm³/h.

Zapotrzebowanie gazu dla innych odbiorców (usługi handlu, motel i.t.p.) przyjęto w wysokości 15% zapotrzebowania gazu przez mieszkańców tj. 186 Nm³/h.

Ogółem maksymalne zapotrzebowanie godzinowe 1425 Nm³/h

Zapotrzebowanie roczne 8,6 mln Nm³/rok

Przez teren Gminy przebiega trasa magistralnego gazociągu wysokoprężnego f 500 CN 6,3 MPa relacji Węgrzce Wielkie - Zederman -Dąbrowa Górnicza, Przewiduje się utrzymanie przebiegu w/w gazociągu bez zmian z koniecznością zachowania stref ochronnych do zabudowy. Gazociąg ten został zrealizowany przed wejściem w życie Rozporządzenia Ministra Gospodarki z dnia 30 lipca 2001 r. (Dz. U. z 2001 r. Nr 97) i zgodnie z § 89 nie stosuje się do niego nowych przepisów dotyczących wielkości technicznych stref.

Zgodnie z zaleceniem Rejonowego Oddziału Przesyłu w Tarnowie, Jednostce Terenowej w Krakowie wymagane minimalne odległości konieczne do zachowania od osi tego gazociągu w każdą stronę wynoszą odpowiednio:

- dla pojedynczych budynków mieszkalnych - 16 m
 - dla budynków użyteczności publicznej - 30 m
 - dla wolno stojących budynków niemieszkalnych - 15 m.
- Przebieg gazociągów średniego ciśnienia nie stwarza ograniczeń urbanistycznych.

4) W zakresie elektroenergetyki:

Istniejący na obszarze Gminy system elektroenergetyczny jest bardzo dobrze rozwinięty, w pełni dostosowany do obecnego zainwestowania.

Dla rozbudowy systemu elektroenergetycznego przyjmowano następujące uwarunkowania i założenia:

- dobry stan techniczny istniejących i pracujących sieci i urządzeń
- istniejący zakres administrowania i własności sieci i urządzeń przez Zakład Energetyczny Kraków S.A.
- niewielki - przyjmowany w projekcie planu zagospodarowania przestrzennego wzrost liczby mieszkańców - do roku 2020 nie przekroczy 8,5% (na koniec 2001 roku Gminę zamieszkiwało 10326 mieszkańców),
- niewielki wzrost - w projekcie niniejszego planu - nowych terenów wskazywanych do zainwestowania,
- pełne zgazyfikowanie całego obszaru Gminy,
- aktualne zużycie energii elektrycznej przez odbiorców w gminie - około 1,27 MWh/r/odb (około 4600 MWh/r przez odbiorców w gminie w 2001 r.),
- stopniowy wzrost zużycia energii zgodny z przyjętymi założeniami polityki energetycznej kraju,
- rozmieszczenie istniejącej zabudowy,
- rozmieszczenie pracujących stacji transformatorowych,
- moce nominalne zainstalowanych pracujących transformatorów, układ linii 15 kV, długości obwodów linii NN,
- wzrost poziomu wyposażenia gospodarstw domowych w odbiorniki energii elektrycznej,

- rozbudowę oświetlenia dróg i wzrastające potrzeby mocy na ten cel.

Po przyjęciu wyżej wymienionych uwarunkowań i założeń oraz wykonaniu stosownych analiz - w obszarze Gminy z zakresu elektroenergetyki projektuje się: budowę 8 szt. stacji transformatorowych 15/0,4 kV wraz z liniami zasilającymi 15 kV

T₁ - stacja z linią 15 kV (odc. 0,9 km) w Sąspowie

T₂ - stacja z linią 15 kV (odc. 1,1 km) w Czubrowicach

T₃ - stacja z linią 15 kV (odc. 0,35 km) w Przegini

T₄ - stacja z linią 15 kV (odc. 0,3 km) w Łazach

T₅ - stacja z linią 15 kV (odc. 0,5 km) w Jerzmanowicach

T₆ - stacja z linią 15kV (odc. 0,15 km) w Jerzmanowicach

T₇ - stacja z linią 15kV (odc. 0,4 km) w Jerzmanowicach

T₈ - stacja z linią 15kV (odc. 0,3 km) w Jerzmanowicach

- E₁ - przebudowę odcinka - ok. 0,7 km - napowietrznej linii 15 kV w Sąspowie dla usunięcia kolizji z nowym projektowanym przebiegiem drogi Kraków - Olkusz,

- E₂ - przebudowę odcinka - ok. 1,0 km - napowietrznej linii 15kV w Jerzmanowicach dla usunięcia kolizji z terenem wskazanym pod zabudowę mieszkaniową,

- E₃ - przebudowę odcinka - ok. 1,8 km - napowietrznej linii 15 kV w Przegini dla usunięcia kolizji z terenem wskazanym pod zabudowę mieszkaniową,

- w miarę narastających potrzeb na energię - wymianę pracujących transformatorów na jednostki o większych mocach,

- budowę nowych linii NN (w miarę narastających potrzeb) w celu zasilania nowego zainwestowania oraz dostosowania długości obwodów do zalecanych (0,8 - 1,0 km) dla zapewnienia dostawy energii prawidłowej jakości.

Wskazane (projektowane) lokalizacje projektowanych stacji transformatorowych i trasy nowych linii 15 kV nie mają charakteru obligatoryjnego. Szczegółowe lokalizacje i trasy ustalone będą w fazie decyzji o warunkach zabudowy i zagospodarowania terenu dla poszczególnych inwestycji zgodnie z normami branżowymi (PN - 05100).

Ustala się następujące zasady obsługi programu na obszarze Gminy z zakresu elektroenergetyki:

- a) zachowanie w obszarze opracowywanego planu - miejscowości Gotkowice - rozdzielni sieciowej 15 kV "RS Gotkowice", ozn. na rys. planu symbolem EE,
- b) zachowanie funkcjonującego dotychczas układu sieci 15 kV i stacji transformatorowych 15/0,4 kV,
- c) utrzymanie wzdłuż istniejących linii 15 kV i zabezpieczenie wzdłuż projektowanych linii 15 kV - w celu ochrony osób i mienia - pasów ograniczonego użytkowania terenu zgodnie z przepisami Polskich Norm,
- d) przebudowę kolidujących linii 15 kV z terenami wyznaczonymi pod zabudowę mieszkaniową w Jerzmanowicach (ozn. na rys. E1),
- e) budowę 8 szt. stacji transformatorowych 15/0,4 kV wraz z liniami zasilającymi 15kV (ozn. na rys. T₁, T₈),
- f) rozbudowę sieci NN oraz wymianę pracujących transformatorów na jednostki o większej mocy w celu pokrycia wzrastających potrzeb na energię, zapewnienia niezawodności dostaw oraz odpowiednich jej parametrów, Ponadto na podst. art.73.2. UPOŚ postuluje się dla remontów kapitalnych i budowy nowych linii przesyłowych wykonanie ich jako podziemne.

5) W zakresie telekomunikacji:

Ustala się następujące zasady obsługi programu na obszarze Gminy:

- zachowuje się istniejący system łączności przewodowej w oparciu o automatyczne centrale telefoniczne w Przegini i Jerzmanowicach,

- stwarzanie możliwości dla sukcesywnej rozbudowy sieci abonenckich w celu zaspokojenia potrzeb łączności wszystkich zainteresowanych poprzez zapewnienie i zachowanie rezerw terenowych dla lokalizowania sieci,
- uzyskanie wskaźnika nasycenia Gminy w telefony na poziomie woj. Małopolskiego tj. 200 abonentów na 1,0 tyś. mieszkańców,
- dalsze wspieranie rozwoju telefonii bezprzewodowej poprzez umożliwianie lokalizacji na terenie Gminy odpowiednich urządzeń (maszty przesyłowe, wzmacniacze, przekaźniki).

§ 18

W celu ochrony mieszkańców obszaru planu przed uciążliwością komunikacyjną tworzy się strefę techniczną komunikacji obejmującą tereny przylegające do odcinków drogi (ulicy) KZ, składającą się ze strefy zagrożenia "Kz" i strefy uciążliwości "Ku"

W strefie zagrożenia "Kz" wprowadza się zakaz lokalizacji budynków mieszkalnych oraz obiektów i urządzeń przeznaczonych na stały pobyt ludzi w odległości 10m od linii rozgraniczających dróg (ulic) KZ.

W strefie tej wskazana jest lokalizacja pasów zieleni ochronnej o charakterze osłon izolacyjnych, przeciwnieżnych i przeciwwietrznych oraz obiektów i urządzeń służących ochronie akustycznej; ponadto zalecana jest zmiana rodzajów upraw na terenach rolnych (wprowadzanie upraw selektywnych).

W strefie uciążliwości "Ku" dla lokalizacji budynków mieszkalnych oraz przeznaczonych na stały pobyt ludzi w odległości 10 - 50 m od linii rozgraniczających dróg (ulic) KZ wprowadza się warunek ich realizacji zgodnie z wymogami ochrony akustycznej, umożliwiającymi osiągnięcie w ich otoczeniu poziomu hałasu równoważnego nie przekraczającego wartości dopuszczalnych określonych w Rozporządzeniu Ministra Ochrony Środowiska i Zasobów Naturalnych z 13.05.1998 r. w sprawie dopuszczalnych poziomów hałasu w środowisku.

Jednocześnie ustala się konieczność sporządzenia Raportu

o oddziaływaniu na środowisko istniejącej drogi nr 4 Kraków - Olkusz. W razie stwierdzenia przekroczenia w terenach mieszkaniowych określonych aktami prawnymi standardów jakości środowiska Rada Gminy i Zarząd wystąpią o utworzenie strefy ograniczonego użytkowania.

§ 19

1. W celu ochrony osób i mienia tworzy się strefę przepływów wezbrań powodziowych "Z" (zalewową) o zasięgu określonym na rysunku planu Nr 1. Granice strefy obejmują tereny zagrożone zalaniem wodą powodziową Q1% oraz obszary zalewane wodami opadowymi z uwagi na brak odpływu spowodowanymi wysokimi stanami wód w rzece.
2. W strefie wprowadza się:
 - 1) zakaz lokalizacji nowych obiektów, w tym szczególnie mieszkalnych i służbowych przeznaczonych na stały pobyt ludzi,
 - 2) istniejące zainwestowanie pozostawia się do adaptacji, z możliwością modernizacji i rozbudowy pod warunkiem przeprowadzenia szczegółowych badań świadczących o możliwości bezpiecznego przeprowadzenia inwestycji i zagospodarowania terenu,
 - 3) jako preferowane formu użytkowania gruntów w ramach strefy to zieleń niska nie urządzona, łąki i pastwiska.

§ 20

W celu ochrony, uzupełnienia i odtworzenia wysokich wartości kulturowych w obszarze opracowania wyznacza się strefy:

"B" częściowej ochrony konserwatorskiej.

"E" ochrony ekspozycji

"W" ochrony archeologicznej

1. W celu ochrony wartości zabytkowych wyznacza się strefę "B" częściowej ochrony konserwatorskiej. Zawiera ona istniejące skupiska zabudowy obejmujące obiekty zabytkowe, podlegające ochronie, które nie są wpisane do rejestru zabytków, ale oczekujące na ten zapis. W spisie obiektów zabytkowych figurują następujące obiekty:

| | | | |
|----------------------------------|---------------|------------|-----------------------|
| 1. Kapliczka | murow. | k. XIXw. | |
| 2. Zagroda nr 78 | | | wł: Z. Mrozowski |
| a. dom | drewn. | 1890r. | |
| b. stodoła | drewn. | 1890r. | |
| 3. Zagroda nr 79 | | | wł: Edward Woźniak |
| a. dom | drewn. | 1882r. | |
| b. stodoła I | drewn. | 1882r. | |
| c. stodoła II | drewn. | k. XIX | |
| 4. Zagroda nr 100 | | | wł: Jan Łuszczek |
| a. dom | drewn.-murow. | XIX/XX | |
| b. stodoła | drewn. | XIX/XX | |
| c. spichlerz | drewn. | XIX/XX | |
| 5. Zagroda nr 206 | | | wł: Stanisław Klich |
| a. dom | drewn. | XIX/XX | |
| b. stodoła | drewn.-murow. | XIX/XX | |
| 6. Dom nr 133 | drewn. | k. XIX. | wł: Władysław Furman |
| 7. Dom nr 146 | drewn.-murow. | 1900 r. | wł: Władysław Furman |
| 8. Dom nr 187 | drewn. | 1929 r. | wł: Franciszek Hrabia |
| 9. Dom nr 189 | drewn. | 1880 r. | wł: Adam Muzyk |
| 10. Młyn (obecnie dom nr 75) | drewn. | 2 poł. XIX | wł: St. Zmysło |
| 11. Stodoła w zagrodzie nr 73 | drewn.-murow. | 1900r. | wł: Roman Jarosz |
| 12. Stodoła w zagrodzie nr 77 | drewn. | ok. 1900r. | wł: Jan Szarota |
| 13. Stodoła w zagrodzie nr 91 | drewn. | ok. 1900r. | wł: Stanisław Mirek |
| 14. Stodoła w zagrodzie nr 92 | drewn. | 2 poł. XIX | wł: Stanisław Mirek |
| 15. Stodoła w zagrodzie nr 104 | drewn. | 1890r. | wł: Wł. Nawara |
| 16. Stodoła w zagrodzie nr 199 | drewn.-murow. | pocz. XX. | wł: Jan Sarota |
| 17. Spichlerz w zagrodzie nr 198 | drewn. | pocz. XX. | wł: Zygmunt Sarota |

2. W obszarze strefy, która ma charakter budowlany, należy zachować historyczną dyspozycję przestrzenną, zespołów osiedleńczych wraz z siecią drożną i istniejącą zielenią wysoką wzdłuż dróg. Działalność budowlana tj. uzupełnianie zabudowy i ewentualna wymiana substancji podlega następującym rygorom:

- 1) utrzymania typu zabudowy jednorodzinnej lokalizowanej w typowych skupiskach, zgodnie z historycznymi zasadami zagospodarowania obszaru,
- 2) nowopowstająca zabudowa mieszkaniowa winna posiadać cech tradycyjne (bryłę, formę),
- 3) nowa zabudowa winna pozytywnie łączyć się z zabudową istniejącą tworząc harmonijny krajobraz zurbanizowany,
- 4) lokalizacja obiektów usługowych szczególnie o charakterze publicznym wymaga wnikliwej analizy dla uniknięcia degradacji krajobrazu miejscowości,
- 5) należy dbać o przywracanie pierwotnych funkcji (lub do niej podobnych) w obiektach posiadających zabytkowy charakter. Dotyczy to zwłaszcza skupisk zabudowy tradycyjnej we wsiach Sąsów, Czubrowice, Raclawice.

3. W celu ochrony i kształtowania prawidłowej ekspozycji obiektów zabytkowych i zespołów ruralistycznych oraz obszarów o szczególnych walorach krajobrazowych wyznacza się strefę "E" ochrony Ekspozycji. Obejmuje ona obszar wyznaczony na rysunku planu Nr 1 za pomocą punktów i ciągów widokowych. W obrębie strefy postuluje się ograniczenie wysokości zabudowy. W strefie obowiązuje szczególna ochrona walorów krajobrazowych oraz dbałość o staranne wkomponowywanie obiektów i urządzeń w krajobraz. Zgodnie z przepisami szczególnie zaleca się uzgadnianie projektowanych obiektów, urządzeń i sieci z Dyrekcją Zespołu Jurajskich Parków Krajobrazowych.

4. Strefa "W" ochrony archeologicznej objęto stanowiska archeologiczne wyznaczone na podstawie specjalistycznych badań i zaewidencjonowane. Obszary stanowisk archeologicznych zostały oznaczone na rysunku planu Nr 1. Wchodzące w skład strefy stanowiska archeologiczne dzielą się na trzy kategorie w zależności od ich wartości naukowo-konserwatorskich tj. od wielkości i rodzaju danego obiektu, jego funkcji, przynależności chronologiczno-kulturowej, stopnia rozpoznania oraz stopnia zagrożenia. W sołectwie Czubrowice występują cztery stanowiska trzeciej kategorii:

- Czubrowice - osada z późnego okresu wpływów rzymskich
 - Czubrowice - osada z epoki kamienia
 - Czubrowice - osada z epoki kamienia
 - Czubrowice - osada z późnego okresu wpływów rzymskich.
- Stanowiska kategorii trzeciej posiadają trudny do określenia rzeczywisty zasięg i wartość poznawczą. Na terenie tych stanowisk dopuszcza się możliwość prowadzenia prac budowlano-ziemnych pod warunkiem uprzedniego przeprowadzenia ratowniczych badań sondażowo-wykopaliskowych. Jeżeli prace te nie pozwolą na wyciągnięcie jednoznacznych wniosków, konieczne jest wówczas zapewnienie stałego nadzoru archeologicznego przy prowadzeniu prac ziemnych.

§ 21

1. W celu ochrony najwyższych wartości przyrodniczych występujących w obszarze sołectwa Czubrowice oraz na podstawie przepisów szczególnych na rysunku planu wyodrębniono: Strefę "PK" Jurajskiego Parku Krajobrazowego wraz z otuliną W strefie Jurajskiego Parku Krajobrazowego, zgodnie z załącznikiem Nr 1 do rozporządzenia Nr 28 Wojewody Krakowskiego z dnia 15 października 1998 r. - Cz. II "Ustalenia

planu ochrony" Art. 26a. 1. W parku krajobrazowym i jego otulinie zabrania się (wyciąg):

- 1) lokalizowania nowych obiektów zaliczanych do przedsięwzięć mogących znacząco oddziaływać na środowisko w rozumieniu przepisów o ochronie środowiska,
- 2) lokalizacji budownictwa lotniskowego
- 3) utrzymywania otwartych rowów i zbiorników ściekowych,
- 4) dokonywania zmian stosunków wodnych, jeżeli służą innym celom niż ochrona przyrody i zrównoważone wykorzystanie użytków rolnych i leśnych
- 5) likwidowania małych zbiorników wodnych, starorzeczy oraz obszarów wodno-błotnych,
- 6) wylewania gnojowicy, z wyjątkiem nawożenia własnych gruntów rolnych,
- 7) lokalizacji ośrodków chowu, hodowli - postługujących się metodą beżsiółkową,
- 8) organizowania rajdów motorowych i samochodowych oraz pokazów lotów akrobacyjnych,
- 9) umieszczania tablic reklamowych poza obszarami zabudowanymi,
- 10) likwidowania zadrzewień śródpolnych, przydrożnych i nadwodnych,
- 11) umyślnego zabijania dziko żyjących zwierząt, niszczenia nor, legowisk zwierzęcych, tarłisk i złożonej ikry, ptasich gniazd oraz wybierania jaj,
- 12) wypalania roślinności i pozostałości roślinnych, wydobywania skał, minerałów, torfu oraz niszczenia gleby,
- 13) wykonywania prac ziemnych trwale zniekształcających rzeźbę terenu, z wyjątkiem obiektów związanych z zabezpieczeniem przeciwpowodziowym,
- 15) używania łodzi motorowych na otwartych zbiornikach wodnych.

Zakazy, o których mowa w ust. 1, nie dotyczą zadań realizowanych na rzecz obronności i bezpieczeństwa państwa, w przypadkach zagrożenia bezpieczeństwa państwa. Zakaz, o którym mowa w ust. 1 pkt 1, nie dotyczy inwestycji realizujących cele publiczne. Lokalizacja inwestycji mogąca wpłynąć negatywnie na krajobraz w obszarze strefy wymaga akceptacji Dyrekcji Zespołu Jurajskich Parków Krajobrazowych zgodnie z przepisami szczególnymi.

§ 22

1. W celu ochrony osób i mienia tworzy się strefę sanitarną "C" wokół cmentarzy o zasięgu określonym na rysunku planu Nr 1. Zasięg strefy został określony na podstawie przepisów szczególnych, w dostosowaniu do istniejących warunków wyposażenia terenów w wodociąg.
2. W strefie wprowadza się zakaz lokalizacji nowych obiektów mieszkalnych w obszarze mniejszym niż 50 m. od granic cmentarza. W obszarze położonym w odległości od 50 m do 150 m. dopuszcza się możliwość realizacji obiektów po spełnieniu warunków określonych w przepisach szczególnych dotyczących wyposażenia terenów w wodociąg. Jako preferowane formy użytkowania gruntów w ramach strefy określa się zieleń urządzoną.

§ 23

1. Zgodnie z decyzją wojewody krakowskiego z dnia 15.04.1997 r. nr OS.III.6210-1-5-97 dotyczącą ustanowienia strefy ochrony pośredniej wprowadza się jej granice na rysunek planu. Obszar strefy podzielony jest na tereny ochrony pośredniej:
 - wewnętrzny - obejmującej wszystkie dopływy Rudawy na terenie Gminy, obejmuje ona pasy o szerokości około 200 m od brzegów dopływów Rudawy,
 - zewnętrzny - obejmujący pozostały teren zlewni Rudawy.

2. W obszarze strefy ochrony pośredniej; wewnętrznej i zewnętrznej obowiązują zakazy:

- Wprowadzania ścieków nieoczyszczonych należycie do ziemi i wody,
- Przechowywania i składania materiałów promieniotwórczych,
- Lokalizowania nowych stacji paliw, magazynów produktów ropopochodnych i innych substancji chemicznych oraz rurociągów do ich transportu,
- Lokalizowania stacji paliw bez zainstalowania urządzeń zabezpieczających wody powierzchniowe i podziemne przed zanieczyszczeniem w trakcie prowadzonej działalności i w przypadku ewentualnych awarii,
- Lokalizowania magazynów produktów ropopochodnych innych substancji chemicznych oraz rurociągów do ich transportu,
- Lokalizowania wylewisk i wysypisk odpadów komunalnych i przemysłowych oraz nadpoziomowych stawów osadowych,
- Lokalizowania wylewisk i wysypisk odpadów komunalnych i przemysłowych bez uszczelnienia dna i prawidłowego zagospodarowania odcieku,
- Lokalizowania zakładów usługowych i przemysłowych opartych na chemicznej obróbce metali i innych materiałów,
- Lokalizowania zakładów uboju zwierząt bez względu na wielkość,
- Lokalizowania lakierni, farbiarni, garbarni i innych zakładów usługowych opartych na stosowaniu surowców i czynników chemicznych,
- Lokalizowania zakładów przemysłowych,
- Lokalizowania zakładów wytwarzających chemikalia lub produkty chemiczne,
- Lokalizowania zakładów produkcji tłuszczów roślinnych i zwierzęcych,
- Lokalizowania browarów, gorzelnii i słodowni,
- Budowy dróg publicznych i torów kolejowych,
- Wprowadzania do wód powierzchniowych lub do gruntu ścieków opadowych z nowych ciągów komunikacyjnych, bez ich wcześniejszego podczyszczenia,
- Mycia pojazdów mechanicznych w ciekach wodnych i w pasie o szerokości 50 m od ich brzegów,
- Mycia pojazdów mechanicznych w ciekach wodnych i w pasie o szerokości 30 m od ich brzegów,
- Lokalizowania obiektów hodowlanych opartych na systemie chowu bezściolowego,
- Lokalizowania cmentarzy i grzebania zwierząt,
- Przewożenia materiałów toksycznych mogących skażać wodę,
- Urządzania obozowisk i zorganizowanych kąpielisk,
- Urządzania przyrz. kiszonkowych,
- Wykonanie robót melioracyjnych, z wyjątkiem robót niezbędnych dla utrzymania koryta cieków w należyłym stanie technicznym i zaakceptowanych przez administratora,
- Gromadzenia odpadów na brzegach i w korytach cieków,
- Ustawiania pojemników na odpady w odl. mniejszej niż 100 m od brzegów cieków.

3. W obszarze strefy ochrony pośredniej; wewnętrznej i zewnętrznej nakazuje się:

- Realizację kanalizacji zakończonej urządzeniami oczyszczającymi równoległe do realizacji wodociągów,
- Realizację kanalizacji zakończonej urządzeniami oczyszczającymi równoległe do realizacji wodociągów, jak również porządkowanie gospodarki ściekowej na terenach objętych wodociągami,
- Podczyszczanie w osadnikach ścieków opadowych z ciągów komunikacyjnych (ze szczególnym uwzględnie-

niem skrzyżowań tych ciągów z ciekami) przed ich wprowadzeniem do wód powierzchniowych,

- Posiadanie przy prowadzeniu działalności hodowlanej zbiornika na gnojówkę oraz szczelnej płyty gnojowej.

§ 24

W celu jednoznacznego określenia obszarów, w których obowiązują zasady naliczania stawki procentowej wzrostu wartości nieruchomości w związku z dokonaną zmianą przeznaczenia terenów w planie, na rysunku planu Nr 1 wyznaczono strefę "S". Obejmuje ona nowe (wyznaczone w tym planie) tereny pod zainwestowanie kubaturowe. Wysokości stawki w zależności od przeznaczenia terenu zostały ustalone w § 25.

Rozdział IV PRZEPISY KOŃCOWE

§ 25

Zgodnie z art. 36 ust.3 ustawy z 07.07.94 roku o zagospodarowaniu przestrzennym, ustala się stawkę procentową wzrostu wartości nieruchomości w związku z dokonaną zmianą przeznaczenia terenu w wysokości:

1. 10% dla zabudowy zagrodowej M
2. 0% dla pozostałego ustalonego w niniejszym planie użytkowania.

§ 26

Z dniem wejścia w życie niniejszej uchwały, w granicach objętych niniejszym miejscowym planem zagospodarowania przestrzennego terenów Gminy Jerzmanowice Przegonia w obszarze sołectwa Czubrowice - tracą moc ustalenia planu ogólnego zagospodarowania przestrzennego Gminy Jerzmanowice - Przegonia zatwierdzone uchwałą Nr XXIX/115/93 Rady Gminy Jerzmanowice Przegonia z dnia 01.04.1993 roku (Dz. Urz. Woj. Krakowskiwego Nr 6 poz. 30 z 05.04.1993) oraz zmiana planu zagospodarowania przestrzennego Gminy Jerzmanowice - Przegonia (bez wsi Szklary) w zakresie terenów mieszkaniowych i infrastruktury zatwierdzona uchwałą Rady Gminy Jerzmanowice Przegonia Nr XXXIV/172/97 z dnia 06.05.1997 roku (Dz. Urz. Woj. Krakowskiwego Nr 20 poz. 117 z 20.06.1997r.),

§ 27

Wykonanie uchwały powierza się Wójtowi Gminy.

§ 28

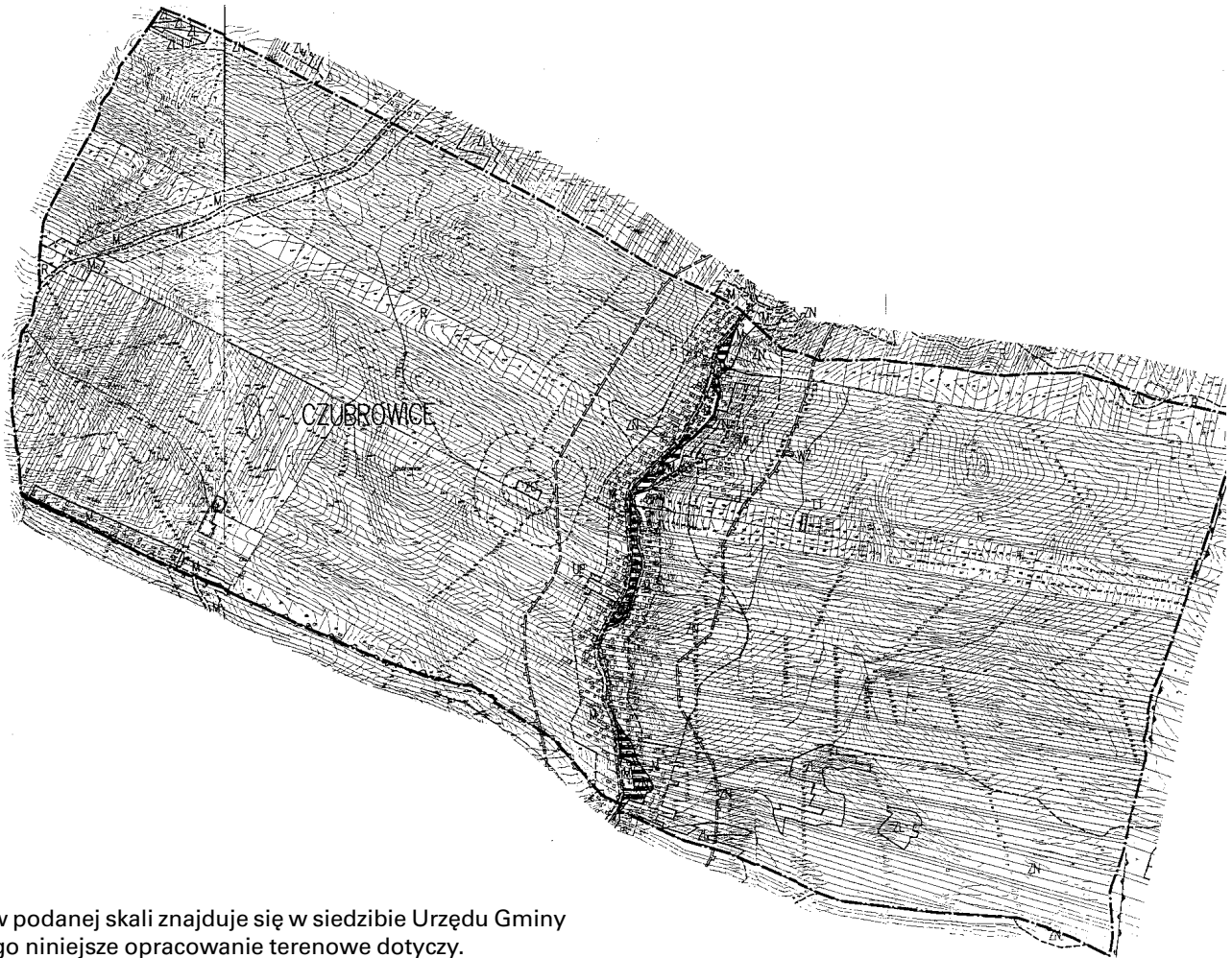
Uchwała wchodzi w życie po upływie 14 dni od dnia ogłoszenia w Dzienniku Urzędowym Województwa Małopolskiego.

Przewodniczący Rady Gminy Jerzmanowice-Przegonia:
J. Prawda

Załącznik Nr 1
do uchwały Nr VIII/63/03
Rady Gminy Jerzmanowice - Przegonia
z dnia 17 marca 2003 r.

**MIEJSCOWY PLAN ZAGOSPODAROWANIA PRZESTRZENNEGO GMINY JERZMANOWICE-PRZEGONIA
W OBSZARZE SOŁECTWA CZUBROWICE**

**PROJEKT PLANU
RYSUNEK PLANU NR 1**



Plan w podanej skali znajduje się w siedzibie Urzędu Gminy którego niniejsze opracowanie terenowe dotyczy.

LEGENDA

- Granica terenu objętego planem
- Linie rozgraniczające - obowiązujące
- - - Linie rozgraniczające - orientacyjne

PRZEZNACZENIE TERENU

- M Tereny mieszkalnictwa zagrodowego, jednorodzinnego
- UP Tereny usług publicznych
- ZC Tereny cmentarzy
- ZL Tereny zieleni leśnej
- ZL 1 Tereny dolesień
- ZN Tereny zieleni nieurządzonej
- R Tereny upraw polowych
- TT, WZ Tereny urządzeń infrastruktury technicznej

- KZ Droga zbiorcza
- KL Droga lokalna
- KD Droga dojazdowa

ZASADY ZAGOSPODAROWANIA TERENÓW WG STREF POLITYKI PRZESTRZENNEJ

- Strefa ekspozycji "E"
- Strefa archeologiczna "W"
- Strefa sanitarna "C"
- Strefa przepływów wzebrań powodziowych "Z"
- Strefa parków krajobrazowych Dolinki Krakowskie
- Strefa obowiązywania naliczania stawki wzrostu wartości nieruchomości "S"
- Strefa wewnętrznej ochrony pośredniej (WTOP) ujęcia na rzece Rudawie "R"

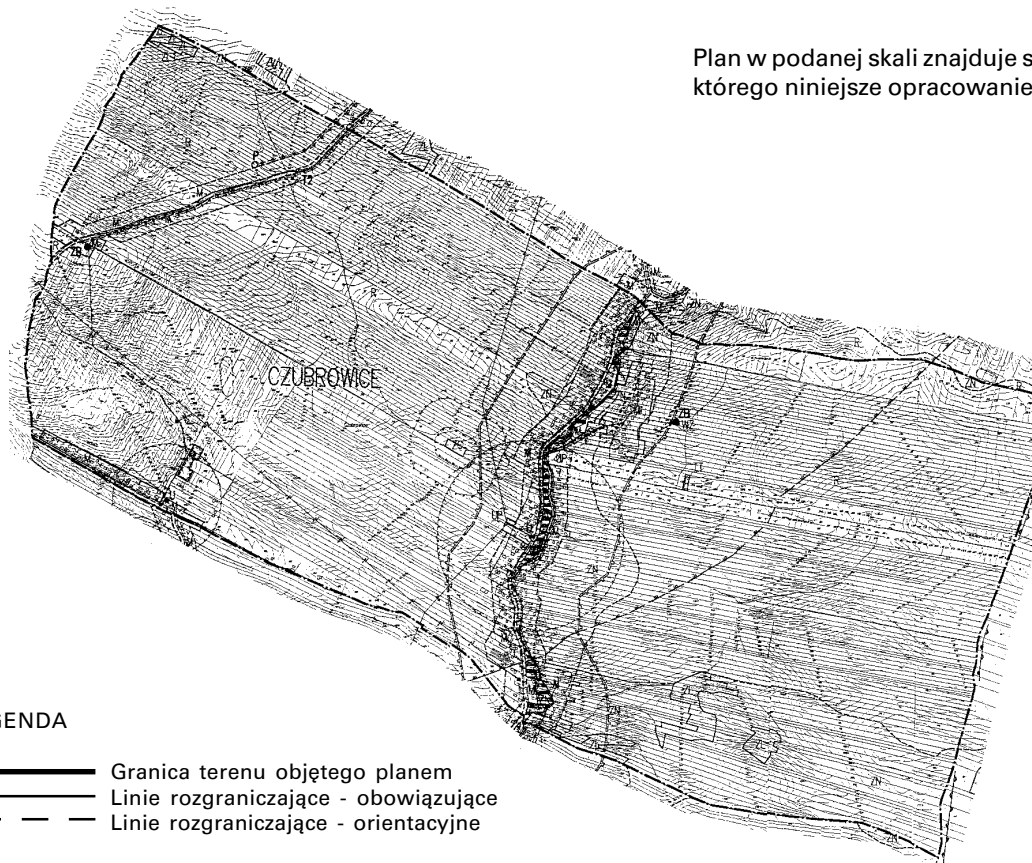
Przewodniczący Rady Gminy Jerzmanowice-Przegonia:
J. Prawda

**MIEJSCOWY PLAN ZAGOSPODAROWANIA PRZESTRZENNEGO
GMINY JERZMANOWICE-PRZEGINIA
W OBSZARZE SOŁECTWA CZUBROWICE**

Załącznik Nr 2
do uchwały Nr VIII/63/03
Rady Gminy Jerzmanowice - Przegonia
z dnia 17 marca 2003 r.

**ZASADY ROZWOJU INFRASTRUKTURY TECHNICZNEJ
RYSUNEK PLANU NR 2**

Plan w podanej skali znajduje się w siedzibie Urzędu Gminy
którego niniejsze opracowanie terenowe dotyczy.



LEGENDA

- Granica terenu objętego planem
- — — Linie rozgraniczające - obowiązujące
- - - Linie rozgraniczające - orientacyjne

PRZEZNACZENIE TERENU

- M Tereny mieszkalnictwa zagrodowego, jednorodzinnego
- UP Tereny usług publicznych
- ZC Tereny cmentarzy
- ZL Tereny zieleni leśnej
- ZL 1 Tereny dolesień
- ZN Tereny zieleni nieurządzonej
- R Tereny upraw polowych
- TT, WZ Tereny urządzeń infrastruktury technicznej
- KZ Droga zbiorcza
- KL Droga lokalna
- KD Droga dojazdowa

ZASADY ZAGOSPODAROWANIA TERENÓW WG STREF POLITYKI PRZESTRZENNEJ

- Strefa ekspozycji "E"
- Strefa archeologiczna "W"
- Strefa sanitarna "C"
- Strefa przepływow wzebrzań powodziowych "Z"
- Strefa obowiązywania naliczania stawki wzrostu wartości nieruchomości "S"

OZNACZENIE SIECI I URZĄDZEŃ INFRASTRUKTURY TECHNICZNEJ

ZAOBATRZENIE W WODĘ

- Istniejący przebieg linii wodociągowych
- Proponowana rozbudowa sieci wodociągowej
- Istniejące ujęcie wody (studnia głębinowa)
- Istniejący zbiornik wyrównawczy

- Zasięg strefy wpływu eksploatacji ujęcia wody
- Zasięg leja depresyjnego kopalni olkuskich wg opracowania Politechniki Krakowskiej z 1994 r.
- Strefa wewnętrznego terenu ochrony pośredniej (WTOP) ujęcia na rzece Rudawie "R"
- Tereny indywidualnego odprowadzania i oczyszczania ścieków

ODPROWADZANIE ŚCIEKÓW

- Projektowana w planie trasa rurociągu tłocznego
- Projektowana sieć kanalizacji sanitarnej wg projektu budowlano-wykonawczego
- Projektowany w planie przebieg kanalizacji sanitarnej
- Proponowana lokalizacja pompowni ścieków
- Kierunek sprowadzania ścieków

GAZOWNICTWO

- Projektowana sieć gazociągu niskoprężnego
- Istniejąca sieć gazociągu niskoprężnego

ELEKTROENERGETYKA

- Istniejące linie elektroenergetyczne 15 kV napowietrzne
- Projektowane linie elektroenergetyczne 15 kV napowietrzne
- Istniejące stacje transformatorowe 15/0,4 kV

Przewodniczący Rady Gminy Jerzmanowice-Przegonia:
J. Prawda

1379

**Uchwała Nr VI/33/2003
Rady Miejskiej w Kalwarii Zebrzydowskiej
z dnia 20 marca 2003 r.**

**w sprawie powołania Samorządowej Instytucji Kultury
pn. Biblioteka Publiczna w Kalwarii Zebrzydowskiej
oraz nadania Statutu.**

Na podstawie art. 18 ust. 2 pkt 9 lit. "h" ustawy z dnia 8 marca 1990 r. o samorządzie gminnym (Dz. U. z 2001 r. Nr 143 poz. 1591 z późn. zm.), art. 9, 11, 13 ustawy z dnia 25 października 1991 r. o organizowaniu i prowadzeniu działalności kulturalnej (Dz. U. z 2001 r. Nr 13 poz. 123 z późn. zm.) oraz art. 8 ust. 2 pkt 2 ustawy z dnia 27 czerwca 1997 r. o bibliotekach (Dz. U. Nr 85 poz. 539 z późn. zm.), Rada Miejska w Kalwarii Zebrzydowskiej uchwala, co następuje:

§ 1

Powołuje się Samorządową Instytucję Kultury pn. Biblioteka Publiczna w Kalwarii Zebrzydowskiej.

§ 2

Biblioteka Publiczna działa w oparciu o Statut stanowiący załącznik do niniejszej uchwały.

§ 3

Bibliotekę Publiczną w Kalwarii Zebrzydowskiej wyodrębni się ze struktur i planu wydatków Ośrodka Kultury w Kalwarii Zebrzydowskiej, z zachowaniem jej stanu osobowego i majątku.

§ 4

Przedmiotem działania Biblioteki Publicznej jest gromadzenie, opracowywanie, przechowywanie i ochrona materiałów bibliotecznych, obsługa użytkowników, udostępnianie zbiorów oraz prowadzenie działalności informacyjnej.

§ 5

1. Biblioteka Publiczna prowadzi gospodarkę finansową na zasadach określonych dla instytucji kultury w oparciu o ustawę o rachunkowości z dnia 29 września 1994 r. (Dz. U. z 2002 r. Nr 76 poz. 694) i ustawę o finansach publicznych z dnia 26 listopada 1998 r. (Dz. U. Nr 155 poz. 591 z późn. zm.).
2. Podstawą gospodarki finansowej Biblioteki Publicznej jest plan działalności i plan finansowy zatwierdzony przez Dyrektora z zachowaniem wysokości rocznej dotacji udzielonej z budżetu.
3. Dotacja budżetowa zostaje przyznana po przedstawieniu wniosku o dotację i projektu rocznego planu działalności.
4. Biblioteka Publiczna rozlicza się z dotacji budżetowej do 15-go następnego miesiąca po zakończeniu każdego kwartału.

§ 6

Siedzibą Biblioteki Publicznej w Kalwarii Zebrzydowskiej jest budynek przy ul. Jana Pawła II 24 w Kalwarii Zebrzydowskiej.

§ 7

Bilans otwarcia zostanie sporządzony na dzień 1 maja 2003 r. przez Dyrektora Biblioteki Publicznej.

§ 8

Wykonanie uchwały powierza się Burmistrzowi Miasta.

§ 9

Uchwała wchodzi w życie po upływie 14 dni od dnia ogłoszenia w Dzienniku Urzędowym Województwa Małopolskiego.

Przewodniczący Rady Miejskiej w Kalwarii Zebrzydowskiej:
M. Krawczyński

Załącznik
do uchwały Nr VI/33/2003
Rady Miejskiej w Kalwarii Zebrzydowskiej
z dnia 20 marca 2003 r.

STATUT

BIBLIOTEKI PUBLICZNEJ W KALWARII ZEBRZYDOWSKIEJ

I. Postanowienia ogólne

§ 1

Biblioteka Publiczna w Kalwarii Zebrzydowskiej, zwana dalej "Biblioteką" działa na podstawie:

1. Ustawy z dnia 27 czerwca 1997 r. o bibliotekach (Dz. U. z 1997 r. Nr 85 poz. 539 z późn. zm.).
2. Ustawy z dnia 25 października 1991 r. o organizowaniu i prowadzeniu działalności kulturalnej (Dz. U. z 2001 r. Nr 13 poz. 123 z późn. zm.).
3. Ustawy z dnia 8 marca 1990 r. o samorządzie gminnym (Dz. U. z 2001 r. Nr 142 poz. 1591 z późn. zm.).
4. Niniejszego Statutu.

§ 2

1. Biblioteka jest samorządową instytucją kultury.
2. Siedziba Biblioteki jest Kalwaria Zebrzydowska ul. Jana Pawła II 24, a obszarem działania Miasto i Gmina Kalwaria Zebrzydowska.

§ 3

1. Nadzór nad organizacją i funkcjonowaniem Biblioteki sprawuje Burmistrz Miasta Kalwaria Zebrzydowska.
2. Nadzór merytoryczny nad działalnością biblioteki sprawuje:
– Wojewódzka Biblioteka Publiczna w Krakowie,
– Powiatowa Biblioteka Publiczna w Wadowicach.

§ 4

1. Biblioteka uzyskuje osobowość prawną z chwilą wpisania jej do rejestru instytucji kultury, prowadzonej przez organizatora.
2. Biblioteka używa pieczęci podłużnej, zawierającej nazwę w pełnym brzmieniu.

II. Cele i zadania Biblioteki

§ 5

Biblioteka służy rozwijaniu i zaspakajaniu potrzeb czytelnich społeczeństwa oraz upowszechnianiu i rozwojowi kultury.

§ 6

Do szczegółowego zakresu działań Biblioteki należy:

- 1) gromadzenie, opracowywanie i przechowywanie materiałów bibliotecznych, z uwzględnieniem materiałów dotyczących własnego regionu,
- 2) wytwarzanie materiałów informacyjnych,
- 3) udostępnianie zbiorów bibliotecznych na miejscu, wypożyczanie do domu oraz prowadzenie wypożyczeń międzybibliotecznych, międzybibliotecznych uwzględnieniem szczególnych potrzeb dzieci i młodzieży oraz osób niepełnosprawnych,
- 4) prowadzenie działalności informacyjnej, bibliograficznej, udostępnianie informacji własnych i zewnętrznych,
- 5) popularyzacja książki, informacji, wiedzy i czytelnictwa,
- 6) współdziałanie z bibliotekami innych sieci, instytucjami upowszechniania kultury, organizacjami i towarzystwami - towarzystwami rozwijaniu i zaspakajaniu potrzeb oświatowych i kulturalnych społeczeństwa,
- 7) doskonalenie form i metod pracy bibliotecznej.

§ 7

Biblioteka może podejmować również inne działania wynikające z potrzeb środowiska.

III. Organizacja i zarządzanie Biblioteką

§ 8

Biblioteką kieruje Dyrektor, który reprezentuje Bibliotekę na zewnątrz i jest za nią odpowiedzialny. Dyrektora powołuje i odwołuje organizator.

§ 9

1. W Bibliotece zatrudnia się pracowników działalności podstawowej, administracyjnej oraz obsługi.
2. W miarę potrzeb w Bibliotece mogą być zatrudnieni specjaliści z różnych dziedzin, związani z działalnością Biblioteki.
3. Pracowników zatrudnia i zwalnia dyrektor Biblioteki.

§ 10

1. Dyrektor i pracownicy Biblioteki powinni posiadać odpowiednie do zajmowanych stanowisk kwalifikacje, określone w stosownym Rozporządzeniu Ministra Kultury w sprawie wymagań kwalifikacyjnych, uprawniających do zajmowania określonych stanowisk w bibliotekach oraz trybu stwierdzania tych kwalifikacji.
2. Wynagrodzenia pracowników Biblioteki ustalane są na podstawie odrębnych przepisów.

§ 11

1. Biblioteka może prowadzić wypożyczalnie, czytelnie, oddziały dla dzieci i punkty biblioteczne oraz inne formy udostępniania zbiorów bibliotecznych.

2. Biblioteka prowadzi filie biblioteczne w Brodach, Leńczach, Przytkowicach, Stanisławiu Dolnym.

3. Warunki i zasady korzystania z Biblioteki określa regulamin nadany przez Dyrektora Biblioteki.

§ 12

Szczegółową organizację wewnętrzną Biblioteki ustala Dyrektor w regulaminie organizacyjnym.

§ 13

Przy Bibliotece i jej filiach mogą działać Koła Przyjaciół biblioteki, powołane na podstawie obowiązujących przepisów.

IV. Gospodarka finansowa Biblioteki

§ 14

Biblioteka jest finansowana z dotacji budżetowej, z dochodów własnych oraz innych źródeł.

§ 15

Biblioteka prowadzi gospodarkę finansową na zasadach określonych dla instytucji kultury.

§ 16

Biblioteka może pobierać opłaty za:

- 1) usługi informacyjne, reprograficzne i za wypożyczenia międzybiblioteczne,
- 2) wypożyczanie materiałów audiowizualnych,
- 3) niezwrócone w terminie materiały biblioteczne,
- 4) uszkodzenie lub zniszczenie materiałów bibliotecznych,
- 5) w formie kaucji zwrotnej - za wypożyczone materiały biblioteczne - w sytuacjach określonych regulaminem.

§ 17

Podstawą gospodarki finansowej Biblioteki jest roczny plan finansowy.

V. Postanowienia końcowe

§ 18

Zmiany w Statucie Biblioteki mogą być dokonywane w trybie właściwym dla jego nadania.

§ 19

Statut wchodzi w życie po upływie 14 dni od dnia ogłoszenia w Dzienniku Urzędowym Województwa Małopolskiego.

Przewodniczący Rady Miejskiej w Kalwarii Zebrzydowskiej:
M. Krawczyński

1380

**Uchwała Nr VI/34/2003
Rady Miejskiej w Kalwarii Zebrzydowskiej
z dnia 20 marca 2003 r.**

w sprawie zatwierdzenia Statutu Ośrodka Kultury w Kalwarii Zebrzydowskiej.

Na podstawie art. 18 ust. 2 pkt 15 i art. 40 ust. 2 pkt 2 ustawy z dnia 8 marca 1990 r. o samorządzie gminnym (Dz. U. z 2001 r. Nr 143 poz. 1591 z późn. zm.), art. 13 ust. 1, art. 32 ust. 1 ustawy z dnia 25 października 1991 r. o organizowaniu i prowadzeniu działalności kulturalnej (Dz. U. z 2001 r. Nr 13 poz. 123 z późn. zm.), Rada Miejska w Kalwarii Zebrzydowskiej uchwała, co następuje:

§ 1

Zatwierdza się Statut Ośrodka Kultury w Kalwarii Zebrzydowskiej stanowiący załącznik do niniejszej uchwały.

§ 2

Wykonanie uchwały powierza się Burmistrzowi Miasta Kalwaria Zebrzydowska.

§ 3

Traci moc:

1. Uchwała Nr X/86/91 Rady Miejskiej w Kalwarii Zebrzydowskiej z dnia 24 maja 1991 r. w sprawie zatwierdzenia Statutu Ośrodka Kultury w Kalwarii Zebrzydowskiej.
2. Uchwała Nr XIX/162/92 Rady Miejskiej w Kalwarii Zebrzydowskiej z dnia 24 lipca 1992 r. w sprawie wprowadzenia zmian do Statutu Ośrodka Kultury w Kalwarii Zebrzydowskiej.
3. Uchwała Nr XIII/101/95 Rady Miejskiej w Kalwarii Zebrzydowskiej z dnia 30 listopada 1995 r. w sprawie wprowadzenia zmian do Statutu Ośrodka Kultury w Kalwarii Zebrzydowskiej.
4. Uchwała Nr V/46/99 Rady Miejskiej w Kalwarii Zebrzydowskiej z dnia 11 marca 1999 r. w sprawie wprowadzenia zmian do Statutu Ośrodka Kultury w Kalwarii Zebrzydowskiej.
5. Uchwała Nr XXI/158/2000 Rady Miejskiej w Kalwarii Zebrzydowskiej z dnia 31 października 2000 r. w sprawie wprowadzenia zmian do Statutu Ośrodka Kultury w Kalwarii Zebrzydowskiej.

§ 4

Uchwała wchodzi w życie po upływie 14 dni od ogłoszenia w Dzienniku Urzędowym Województwa Małopolskiego.

Przewodniczący Rady Miejskiej w Kalwarii Zebrzydowskiej:
M. Krawczyński

Załącznik Nr 1
do uchwały Nr VI/34/2003
Rady Miejskiej w Kalwarii Zebrzydowskiej
z dnia 20 marca 2003 r.

**STATUT
OŚRODKA KULTURY W KALWARII ZEBRZYDOWSKIEJ**

I. Postanowienia ogólne

§ 1

Ośrodek Kultury jest samorządową instytucją kultury, której podstawowym celem statutowym jest prowadzenie działalności kulturalnej.

§ 2

Ośrodek Kultury działa na podstawie ustawy z dnia 25 października 1991 r. o organizowaniu i prowadzeniu działalności kulturalnej (Dz. U. z 2001 r. Nr 13 poz. 123 z późn. zm.) oraz uchwały Nr X/85/91 Rady Miejskiej w Kalwarii Zebrzydowskiej z dnia 24 maja 1991 r. w sprawie utworzenia Ośrodka Kultury w Kalwarii Zebrzydowskiej.

§ 3

Organizatorem Ośrodka Kultury jest Gmina Kalwaria Zebrzydowska.

§ 4

1. Ośrodek Kultury działa na obszarze Gminy Kalwaria Zebrzydowska.
2. W skład Ośrodka Kultury wchodzi Dom Kultury w Kalwarii Zebrzydowskiej oraz Kino "Żarek" w Kalwarii Zebrzydowskiej.
3. Ośrodek Kultury może współdziałać z instytucjami kultury oraz organizować imprezy artystyczne i kulturalne także poza obszarem Gminy.

§ 5

Siedzibą Ośrodka Kultury jest miasto Kalwaria Zebrzydowska.

§ 6

1. Ośrodek Kultury w Kalwarii Zebrzydowskiej posiada osobowość prawną i jest wpisany do Rejestru Instytucji Kultury prowadzonego przez Burmistrza Miasta Kalwaria Zebrzydowska pod nr 1/92.
2. Ośrodek Kultury prowadzi gospodarkę finansową na zasadach określonych w rozdziale 3 ustawy z dnia 25 października 1991 r. o organizowaniu i prowadzeniu działalności kulturalnej.

§ 7

1. Z zastrzeżeniem ust. 2 Gmina Kalwaria Zebrzydowska nie odpowiada za zobowiązania Ośrodka Kultury.
2. Ośrodek Kultury otrzymuje dotacje z budżetu Gminy. Wysokość dotacji określana jest corocznie w uchwale budżetowej.
3. Nadzór nad działalnością Ośrodka Kultury w zakresie określonym przepisami prawa sprawuje Burmistrz Miasta Kalwaria Zebrzydowska.

II. Przedmiot i zakres działalności

§ 8

1. Ośrodek Kultury prowadzi działalność kulturalną polegającą na tworzeniu, upowszechnianiu i ochronie kultury.
2. W tworzeniu programu działalności kulturalnej określającego cele i kierunki Ośrodek Kultury współdziała ze społecznym ruchem kulturalnym i innymi instytucjami kultury.

§ 9

1. Do podstawowych zadań Ośrodka Kultury należy:
 - rozpoznawanie oraz pobudzanie zainteresowań i potrzeb kulturalnych,
 - przygotowanie do tworzenia i odbioru wartości kulturalnych,
 - kształtowanie aktywnego uczestnictwa w kulturze,
 - tworzenie warunków dla rozwoju amatorskiego ruchu artystycznego i folkloru,
 - edukacja kulturalna oraz popularyzacja wiedzy i sztuki,
 - wspieranie organizacyjne i finansowe amatorskich orkiestr dętych działających na terenie Gminy.

§ 10

Zadania w zakresie działalności kulturalnej Ośrodek Kultury realizuje poprzez:

- 1) organizowanie imprez artystycznych i rozrywkowych,
- 2) inicjowanie i pomoc zespołowym formom twórczości i uczestnictwa w kulturze,
- 3) podejmowanie przedsięwzięć edukacyjnych i oświatowych,
- 4) działalność instrukcyjno-metodyczna,
- 5) organizacja wystaw, przeglądów i innych przedsięwzięć w zakresie popularyzacji dorobku kulturalnego,
- 6) inspirowanie oraz promowanie działalności literackiej, artystycznej i innych form twórczości mieszkańców Gminy.

§ 11

W celu pomnożenia środków na działalność statutową Ośrodek Kultury może realizować odpłatnie:

- 1) imprezy własne i zlecone,
 - 2) prowadzić impresaria artystyczny,
 - 3) wykonywać usługi w zakresie:
 - informacji,
 - szkolenia,
 - reklamy,
 - działalności wydawniczej,
 - nauki gry na instrumentach,
 - ksero i małej poligrafii,
 - wyświetlania filmów (kino),
 - nauki języków obcych,
 - nauki tańca i aerobiku,
 - filowania video,
 - obsługi fotograficznej imprez,
 - prowadzenia kół zainteresowań,
 - wynajmowania pomieszczeń i powierzchni reklamowych na budynkach własnych,
 - wypożyczania sprzętu i urządzeń,
 - kolportażu i sprzedaży gazety lokalnej,
 - udostępnienia Internetu
- a także innych działań gospodarczych.

III. Organizacja i zarządzanie

§ 12

Organizację wewnętrzną Ośrodka Kultury określa Regulamin Organizacyjny nadawany przez jego Dyrektora.

§ 13

Struktura organizacyjna Ośrodka Kultury jest dostosowana do wymagań realizacji programu działalności kulturalnej i zapewnienia efektywnego wykorzystania powierzonych i nabytych środków finansowo-materialnych zgodnie z przeznaczeniem.

§ 14

Dyrektora powołuje i odwołuje Burmistrz Miasta.

§ 15

1. Dyrektor Ośrodka Kultury jest Kierownikiem zakładu pracy w rozumieniu przepisów Kodeksu Pracy.
2. W porozumieniu z Burmistrzem Miasta Dyrektor Ośrodka Kultury może tworzyć oddziały i inne podporządkowane jednostki organizacyjne działalności kulturalnej.
3. Dla rozszerzenia współdziałania z organizacjami społecznymi i stowarzyszeniami kultury Dyrektor może powołać Radę Programową Ośrodka Kultury.

IV. Gospodarka finansowa i majątkowa

§ 16

1. Ośrodek Kultury gospodaruje mieniem komunalnym przekazanym przez Gminę, zarządza nim i ponosi odpowiedzialność za jego wykorzystanie do celów realizacji zadań statutowych.
2. Zakres samodzielności Dyrektora ośrodka Kultury w gospodarowaniu powierzonymi składnikami mienia komunalnego określają przepisy ustawowe oraz obowiązek jego efektywnego wykorzystania.
3. Przy składaniu oświadczeń woli w sprawach majątkowych Dyrektor Ośrodka Kultury współdziała z głównym księgowym Ośrodka Kultury w zakresie przewidzianym odrębnymi przepisami.

§ 17

1. Działalność Ośrodka Kultury jest finansowana z dotacji przyznanej z budżetu Gminy, ze środków własnych oraz darowizn, subwencji, zapisów i innych dochodów.
2. Podstawą gospodarki finansowej Ośrodka Kultury jest roczny plan działalności zatwierdzony przez Dyrektora, uwzględniający wysokość dotacji przyznanej w budżecie Gminy a nim:
 - plan usług,
 - plan przychodów i rozchodów,
 - plan remontów i konserwacji środków trwałych,
 - plan inwestycji.
3. Ośrodek Kultury tworzy fundusz instytucji i posiada odrębny rachunek bankowy.
4. Dyrektor składa corocznie Burmistrzowi sprawozdanie z prowadzonej działalności finansowej i programowej.

§ 18

Ośrodek Kultury prowadzi rachunkowość zgodnie z zasadami obowiązującymi odrębnie.

V. Postanowienia końcowe

§ 19

Zmiany Statutu Ośrodka Kultury może dokonywać Rada Miejska w trybie przewidzianym dla jego uchwalenia.

§ 20

Likwidacja Ośrodka Kultury może nastąpić na podstawie stosownej uchwały Rady Miejskiej, z zachowaniem warunków określonych w ustawie.

Przewodniczący Rady Miejskiej w Kalwarii Zebrzydowskiej:
M. Krawczyński

1381

**Uchwała Nr 19/VI/03
Rady Miasta Nowy Targ
z dnia 9 kwietnia 2003 r.**

w sprawie opłat za przewóz osób i bagażu środkami komunikacji miejskiej.

Działając na podstawie art. 7 ust. 1 pkt 4 i art. 18 ust. 2 pkt 15 art. 40 ust. 1 i art. 42 ustawy z dnia 8 marca 1990 r. o samorządzie gminnym (Dz. U. z 2001 r. Nr 142 poz. 1591, zm.: z 2002 r. Nr 23 poz. 220, Nr 62 poz. 558, Nr 113 poz. 984, Nr 214 poz. 1806), art. 8 ust. 1 ustawy z dnia 5 lipca 2001 r. o cenach (Dz. U. Nr 97 poz. 1050), art. 4 ust. 1 pkt 2 ustawy z dnia 20 grudnia 1996 r. o gospodarce komunalnej (Dz. U. z 1997 r. Nr 9 poz. 43, zm.: Nr 106 poz. 679, Nr 121 poz. 770; z 1998 r. Nr 106 poz. 668; z 2002 r. Nr 113 poz. 984), art. 15 ust. 5, art. 34 ust. 2 ustawy z dnia 15 listopada 1984 r. Prawo przewozowe (Dz. U. z 2000 r. Nr 50 poz. 601, zm.: z 2001 r. Nr 125 poz. 137; z 2002 r. Nr 113 poz. 984, Nr 130 poz. 1112), Rada Miasta uchwała, co następuje:

§ 1

Ustala się:

1. Taryfę opłat za przewóz osób i bagażu środkami komunikacji miejskiej stanowiącą załącznik Nr 1 do uchwały.
2. Przepisy porządkowe i opłaty stanowiące załącznik Nr 2 do uchwały.
3. Wykaz osób uprawnionych do korzystania z bezpłatnych przejazdów środkami komunikacji miejskiej stanowiący załącznik Nr 3 do uchwały.
4. Wykaz osób uprawnionych do korzystania z 50 % ulgi w przejazdach środkami komunikacji miejskiej stanowiący załącznik Nr 4 do uchwały.

§ 2

Wykonanie uchwały zleca się Burmistrzowi Miasta.

§ 3

Traci moc uchwała Rady Miejskiej Nr 14/XXXII/2001 z dnia 23.03.2001 r.

§ 4

1. Uchwała podlega ogłoszeniu w Dzienniku Urzędowym Województwa Małopolskiego i wchodzi w życie po upływie 14 dni od dnia ogłoszenia.
2. Taryfa opłat podlega rozplakatowaniu w siedzibie Urzędu Miasta Nowy Targ oraz w pojazdach MZK Nowy Targ.

Przewodniczący Rady Miejskiej: *Z. Sięka*

Załącznik Nr 1
do uchwały Nr 19/VI/03
Rady Miasta Nowego Targu
z dnia 9 kwietnia 2003 r.

**Taryfa opłat za przewóz osób i bagażu
środkami komunikacji miejskiej w Nowym Targu**

- | | | |
|---|---------------|-----------|
| 1. Bilety jednorazowe | | |
| a) w jednej strefie | normalny | 1,70 zł |
| | ulgowy | 0,85 zł |
| b) w dwóch strefach | normalny | 1,90 zł |
| | ulgowy | 0,95 zł |
| c) w trzech strefach | normalny | 2,10 zł |
| | ulgowy | 1,05 zł |
| d) w czterech strefach | normalny | 2,30 zł |
| | ulgowy | 1,15 zł |
| 2. Karnety sześcioprzejazdowe | normalny | 8,50 zł |
| | ulgowy | 4,25 zł |
| 3. Bilety miesięczne | | |
| a) w jednej strefie na jedną linię | normalny | 51,00 zł |
| | ulgowy | 25,50 zł |
| dzieci przedszkolne, uczniowie szkół podstawowych | | 21,50 zł |
| b) w dwóch strefach | normalny | 57,00 zł |
| | ulgowy | 28,50 zł |
| c) w trzech strefach | normalny | 63,00 zł |
| | ulgowy | 31,50 zł |
| d) w czterech strefach | normalny | 69,00 zł |
| | ulgowy | 34,50 zł |
| e) na sieć miejską | normalny | 68,00 zł |
| | ulgowy | 34,00 zł |
| | na okaziciela | 102,00 zł |
| f) przesiadkowe na jedną linię | normalny | 22,00 zł |
| | ulgowy | 11,00 zł |

Przewodniczący Rady Miejskiej: *Z. Sięka*

Załącznik Nr 2
do uchwały Nr 19/VI/03
Rady Miasta Nowego Targu
z dnia 9 kwietnia 2003 r.

Przepisy porządkowe i opłaty

- I. Przepisy i zasady regulujące korzystanie z biletów jednorazowych i miesięcznych
 1. Pasażer posiadający bilet miesięczny na jedną linię może korzystać z autobusu innej linii tylko na odcinku, gdzie linie te przebiegają tą samą trasą.
 2. Na liniach specjalnych bilety miesięczne i ulgowe nie obowiązują.
 3. Bilety zakupione u innych przewoźników w autobusach MZK Nowy Targ są nieważne.

4. Pasażerowie uprawnieni do przejazdów ulgowych i bezpłatnych nie korzystają z ulg w opłatach za przewóz bagażu.
- II. Przewóz bagażu ręcznego.
1. Opłacie podlega bagaż przekraczający wymiary 60 x 40 x 20 cm, a także psy, narty, sanki, wózki dziecięce z wyjątkiem złożonych.
 2. Opłata za przewóz jednej sztuki bagażu równa się cenie biletu jednorazowego normalnego.
- III. Opłaty specjalne
1. Za zanieczyszczenie przystanku lub autobusu 75,00 zł.
 2. Za dowód pasażera na Komisariat Policji w celu ustalenia danych personalnych 50,00 zł.
 3. Za każdy bilet jednorazowy zakupiony u kierowcy jest pobierana opłata dodatkowa w wysokości 0,20 zł.
- IV. Opłaty dodatkowe za przejazd bez ważnego biletu
1. Za przejazd bez ważnego biletu uważa się:
 - a) kasowanie biletu podczas kontroli,
 - b) posiadanie biletu o zaniżonej cenie,
 - c) brak numeru legitymacji MZK na bilecie miesięcznym,
 - d) przejazd inną trasą od wyszczególnionej na legitymacji MZK,
 - e) legitymowanie się biletem odstąpionym uprzednio skasowanym.
 2. Opłata dodatkowa za przejazd bez ważnego biletu wynosi 75,00 zł.
 3. Opłata dodatkowa za przewóz bagażu bez ważnego biletu wynosi 30,00 zł.
 4. W przypadku natychmiastowego uiszczenia opłaty dodatkowej (za przejazd lub przewóz bagażu bez ważnego biletu) lub najdalej w ciągu 7 dni od daty wystawienia wezwania do zapłaty, wysokość opłaty obniża się o 30%.
 5. Opłata manipulacyjna przy anulowaniu opłaty dodatkowej za przejazd bez ważnego biletu wynosi 10% tej opłaty.
- V. Granice stref opłat
1. Strefa "0" - granice administracyjne miasta Nowy Targ.
 2. Strefa "1" - granice administracyjne miejscowości: Szafłary, Zaskale, Ludźmierz, Klikuszowa, Waksmund i Ostrowsko.
 3. Strefa "2" - granice administracyjne miejscowości: Gronków, Obidowa, Łopuszna, Lasek i Trute.
 4. Strefa "3" - granice administracyjne miejscowości: Morawczyzna, Pyzówka i Bór.

Przewodniczący Rady Miejskiej: *Z. Sięka*

Załącznik Nr 3
do uchwały Nr 19/VI/03
Rady Miasta Nowego Targu
z dnia 9 kwietnia 2003 r.

Wykaz osób

uprawnionych do korzystania z bezpłatnych przejazdów środkami komunikacji miejskiej w Nowym Targu

1. Posłowie i senatorowie - na podstawie legitymacji poselskiej lub senatorskiej.

2. Dzieci w wieku do 4 lat - na podstawie oświadczenia opiekuna.
3. Osoby które ukończyły 75 lat życia - na podstawie dowodu osobistego.
4. Ociemniali i niewidomi i ich przewodnicy - na podstawie legitymacji Polskiego Związku Niewidomych.
5. Inwalidzi I grupy z ogólnego stanu zdrowia, osoby całkowicie niezdolne do pracy oraz niezdolne do samodzielnej egzystencji, osoby zaliczone do znacznego stopnia niepełnosprawności - na podstawie dowodu osobistego, orzeczenia lekarza orzecznika ZUS, decyzji ZUS, orzeczenia Powiatowych Zespołów ds. orzekania o niepełnosprawności.
6. Dzieci i młodzież dotknięta inwalidztwem lub niepełnosprawna oraz towarzyszący im rodzice lub opiekunowie w przejazdach z miejsca zamieszkania, pobytu, do szkoły, przedszkola, placówki opiekuńczo-wychowawczej, ośrodka rehabilitacji, domu pomocy społecznej, ośrodka wsparcia, zakładu opieki zdrowotnej, poradni psychologiczno-pedagogicznej i z powrotem - na podstawie ważnej legitymacji wydawanej przez Powiatowych Zespołów ds. orzekania o niepełnosprawności.
7. Inwalidzi wojenni i wojskowi, oraz przewodnicy towarzyszący inwalidom wojennym i wojskowym zaliczonym do I grupy inwalidztwa - na podstawie książeczki inwalidy.
8. Honorowi dawcy krwi I grupy na podstawie zweryfikowanej listy Zarządu Rejonowego PCK i ważnego biletu imiennego wydanego przez MZK.
9. Pracownicy MZK - na podstawie biletu wolnej jazdy wydanego przez MZK.

Przewodniczący Rady Miejskiej: *Z. Sięka*

Załącznik Nr 4
do uchwały Nr 19/VI/03
Rady Miasta Nowego Targu
z dnia 9 kwietnia 2003 r.

Wykaz osób

uprawnionych do korzystania z 50% ulgi w przejazdach środkami komunikacji miejskiej w Nowym Targu

1. Dzieci od 4 do 7 lat - na podstawie oświadczenia opiekuna.
2. Dzieci i młodzież w wieku powyżej 7 lat do czasu ukończenia szkoły ponad podstawowej publicznej lub niepublicznej o uprawnieniach szkoły publicznej, nie dłużej niż do ukończenia 24 roku życia - na podstawie ważnej legitymacji szkolnej.
3. Studenci do ukończenia 26 roku życia - na podstawie ważnej legitymacji studenckiej.
4. Młodzież dotknięta inwalidztwem i niepełnosprawna - na podstawie ważnej legitymacji wydanej przez Powiatowy Zespół ds. orzekania o niepełnosprawności.
5. Emeryci - na podstawie dowodu osobistego i legitymacji Polskiego Związku Emerytów i Rencistów lub innego dokumentu stwierdzającego uprawnienia emerytalne.
6. Osoby powyżej 60 roku życia, którym orzeczono: dotychczasową II grupę inwalidzką z ogólnego stanu zdrowia czyli całkowitą niezdolność do pracy lub umiarkowany stopień niepełnosprawności - na podstawie dowodu osobistego i orzeczenia ZUS lub decyzji ZUS, orzeczenia Powiatowych Zespołów ds. orzekania o niepełnosprawności.
7. Kombatanci i ofiary represji wojennych i okresu powojennego - na podstawie ważnej legitymacji lub zaświadczenia Urzędu do Spraw Kombatantów i Osób Represjonowanych.
8. Opiekunowie inwalidów I grupy z ogólnego stanu zdrowia, osób całkowicie niezdolnych do pracy oraz niezdolnych do sa-

modzielnej egzystencji, osób zaliczonych do znacznego stopnia niepełnosprawności - na podstawie oświadczenia ustnego - przez wskazanie.

Przewodniczący Rady Miejskiej: *Z. Sięka*

1382

**Uchwała Nr 32/IV/2003
Rady Gminy Podegrodzie
z dnia 3 lutego 2003 r.**

w sprawie nadania imienia Ojca Stanisława Papczyńskiego Szkoły Podstawowej w Podegrodziu.

Na podstawie art. 18 ust. 1 art. 40 ust. 2 ustawy z dnia 8 marca 1990 r. o samorządzie gminnym (t.j. Dz. U. z 2001 r. Nr 142 poz. 1591 z późn. zm.) oraz § 1 ust. 4 załącznika Nr 1 do rozporządzenia Ministra Edukacji Narodowej z dnia 15 lutego 1999 r. w sprawie ramowego statutu publicznej sześciolletniej szkoły podstawowej i publicznego gimnazjum (Dz. U. Nr 14 poz. 131), Rada Gminy Podegrodzie uchwała, co następuje:

§ 1

Nadaje się imię Ojca Stanisława Papczyńskiego Szkole Podstawowej w Podegrodziu.

§ 2

Wykonanie uchwały powierza się Wójtowi Gminy.

§ 3

Uchwała podlega ogłoszeniu w Dzienniku Urzędowym Województwa Małopolskiego i wchodzi w życie od dnia 1 września 2003 roku.

Przewodniczący Rady Gminy Podegrodzie: *P. Samek*

1383

**Uchwała Nr 33/IV/2003
Rady Gminy Podegrodzie
z dnia 3 lutego 2003 r.**

w sprawie nadania imienia Ojca Stanisława Papczyńskiego Gimnazjum w Podegrodziu.

Na podstawie art. 18, ust. 1 art. 40 ust. 2 ustawy z dnia 8 marca 1990 r. o samorządzie gminnym (t.j. Dz. U. z 2001 r. Nr 142 poz. 1591 z późn. zm.) oraz § 1 ust. 3 załącznika Nr 2 do rozporządzenia Ministra Edukacji Narodowej z dnia 15 lutego 1999 r. w sprawie ramowego statutu publicznej sześciolletniej szkoły podstawowej i publicznego gimnazjum (Dz. U. Nr 14 poz. 131), Rada Gminy Podegrodzie uchwała, co następuje:

§ 1

Nadaje się imię Ojca Stanisława Papczyńskiego Gimnazjum w Podegrodziu.

§ 2

Wykonanie uchwały powierza się Wójtowi Gminy.

§ 3

Uchwała podlega ogłoszeniu w Dzienniku Urzędowym Województwa Małopolskiego i wchodzi w życie od dnia 1 września 2003 roku.

Przewodniczący Rady Gminy Podegrodzie: *P. Samek*

1384

**Uchwała Nr VI/34/03
Rady Miejskiej w Proszowicach
z dnia 10 kwietnia 2003 r.**

w sprawie zmiany uchwały Rady Miejskiej Nr VII/31/99 z dnia 4 lutego 1999 r. w sprawie stawek opłaty targowej.

Na podstawie art. 18 ust. 2 pkt 8 oraz art. 40 ust. 1, art. 41 ust. 1 i art. 42 ustawy z dnia 8 marca 1990 r. o samorządzie gminnym (t.j. Dz. U. z 2001 r. Nr 142 poz. 1591 z późn. zm.) oraz art. 15 ust. 1 i art. 19 ustawy z dnia 12 stycznia 1991 r. o podatkach i opłatach lokalnych (t.j. Dz. U. z 2002 r. Nr 9 poz. 84 z późn. zm.), Rada Miejska w Proszowicach uchwała, co następuje:

§ 1

W uchwale Rady Miejskiej w Proszowicach Nr VII/31/99 z dnia 4 lutego 1999 r. w sprawie stawek opłaty targowej wprowadza się następujące zmiany:

1. W § 1 dotychczasowy punkt 3 otrzymuje brzmienie:

"Ustala się wysokość stawki opłaty targowej pobieranej za prowadzenie handlu w innych miejscach niż wyznaczone place targowe, w kwocie 10,00 zł od każdego punktu sprzedaży".

2. W § 2:

1) dotychczasowy pkt 1 otrzymuje brzmienie:

"Opłata targowa płatna jest:

– do rąk inkasenta, wydającego pokwitowanie opłaty targowej według wzoru ustalonego przez Burmistrza Gminy i Miasta Proszowice,
– w kasie Urzędu Gminy i Miasta",

2) pkt 2 wyrazy "handel odpustowy" zastępuje się wyrazami "w innych miejscach niż wyznaczone place targowe".

§ 2

Wykonanie uchwały powierza się Burmistrzowi Gminy i Miasta.

§ 3

Uchwała wchodzi w życie po upływie 14 dni od ogłoszenia w dzienniku Urzędowym Województwa Małopolskiego.

Przewodniczący Rady Miejskiej w Proszowicach: *J. Doniec*

1385

**Uchwała Nr V/33/03
Rady Gminy Rzeszawa
z dnia 11 kwietnia 2003 r.**

w sprawie zmiany uchwały dotyczącej poboru podatku od nieruchomości, podatku rolnego i leśnego od osób fizycznych w drodze inkasa, określenia inkasentów oraz wysokości wynagrodzenia za inkaso.

Na podstawie art. 18 ust. 2 pkt 8, art. 40 ust. 1, art. 42 ustawy z dnia 8 marca 1990 r. o samorządzie gminnym (Dz. U. z 2001 r. Nr 142 poz. 1591 z późn. zm.), art. 6 ust. 12, art. 14 ust. 3 ustawy z dnia 12 stycznia 1991 r. o podatkach i opłatach lokalnych (Dz. U. z 2002 r. Nr 9 poz. 8 z późn. zm.), art. 6b ustawy z dnia 15 listopada 1984 r. o podatku rolnym (Dz. U. z 1993 r. Nr 94 poz. 431 z późn. zm.), art. 6 ust. 8 ustawy z dnia 30 października 2002 r. o podatku leśnym (Dz. U. Nr 200 poz. 1682 z późn. zm.), Rada Gminy Rzezawa uchwała, co następuje:

§ 1

W § 1 uchwały Nr XXVII /204/2002 Rady Gminy Rzezawa z dnia 29 kwietnia 2002 r. w sprawie poboru podatku od nieruchomości, podatku rolnego i leśnego od osób fizycznych w drodze inkasa, określenia inkasentów oraz wysokości wynagrodzenia za inkaso (opublikowanej w Dzienniku Urzędowym Województwa Małopolskiego z 2002 r. Nr 108 poz. 1687) - zmienia się ust. 2 i nadaje mu brzmienie:

"2. Inkasa należności podatkowych określonych w ust. 1 dokonywać będą:

1. Na terenie wsi Bratucice - Pan Józef KOCIOŁEK
2. Na terenie wsi Borek - Pani Elżbieta KMIEĆ
3. Na terenie wsi Buczków - Pan Marian RUDNIK
4. Na terenie wsi Dabówka - Pan Józef GÓRA
5. Na terenie wsi Dębina - Pan Bronisław CZACHOR
6. Na terenie wsi Jodłówka - Pani Elżbieta KROKOSZ
7. Na terenie wsi Krzeczów - Pan Jan PANNA
8. Na terenie wsi Łazy - Pan Józef ŚMIETANA
9. Na terenie wsi Okulice - Pan Franciszek JAGIEŁKA
10. Na terenie wsi Ostrów Królewski - Pani Anna DĄBROWSKA
11. Na terenie wsi Rzezawa - Pan Stanisław PILCH

§ 2

Pozostałe postanowienia uchwały pozostają bez zmian.

§ 3

Wykonanie uchwały powierza się Wójtowi Gminy.

§ 4

Uchwała wchodzi w życie po upływie 14-u dni od dnia ogłoszenia uchwały w Dzienniku Urzędowym Województwa Małopolskiego.

Przewodniczący Rady Gminy: *B. Klęsk*

1386

**Uchwała Nr V/38/03
Rady Miejskiej w Słomnikach
z dnia 11 marca 2003 r.**

w sprawie ustalenia zasad odpłatności za dożywianie uczniów szkół podstawowych i gimnazjum.

Na podstawie art. 18 ust. 2 pkt 15 ustawy z dnia 8 marca 1990 r. o samorządzie gminnym (t.j. Dz. U. Nr 142 poz. 1591 z późn. zm.) oraz art. 10 ust. 2 i 34 ust. 5 ustawy z dnia 29 listopada 1990 r. o pomocy społecznej (Dz. U. z 1998 r. Nr 64 poz. 414 z późn. zm.), w związku z § 2 i 3 rozporządzenia Rady Ministrów z dnia 14 stycznia 2003 r. w sprawie szczegółowych zasad i try-

bu udzielania pomocy w dożywianiu uczniów w 2003 r. (Dz. U. Nr 13 poz. 133), Rada Miejska w Słomnikach uchwała, co następuje:

§ 1

Ustala się następujące zasady odpłatności za dożywianie dzieci w szkołach podstawowych i gimnazjum na terenie Gminy Słomniki w roku 2003:

- 1) do 200% kryterium dochodowego w rodzinie ucznia zgodnie z art. 4 ustawy o pomocy społecznej - zwalnia się z odpłatności,
- 2) od 200% do 250% kryterium dochodowego w rodzinie ucznia zgodnie z art. 4 ustawy o pomocy społecznej - 50% zwrotu wydatków,
- 3) powyżej 250% kryterium dochodowego w rodzinie ucznia zgodnie z art. 4 ustawy o pomocy społecznej - 100% zwrotu wydatków.

§ 2

Powyższe zasady odpłatności za dożywianie uczniów mają zastosowanie od dnia 30 stycznia 2003 r.

§ 3

Uchwała wchodzi w życie po upływie 14 dni od dnia ogłoszenia w Dzienniku Urzędowym Województwa Małopolskiego.

Przewodniczący Rady Miejskiej w Słomnikach: *M. Dziedzic*

1387

**Uchwała Nr VII/87/2003
Rady Miejskiej W Tarnowie
z dnia 20 lutego 2003 r.**

w sprawie uchwalenia miejscowego planu zagospodarowania przestrzennego terenu położonego w Tarnowie w rejonie ulic Mroźna, Sadowa i Niedomicka.

Na podstawie art. 18 ust. 2 pkt 5 ustawy z dnia 8 marca 1990 r. o samorządzie gminnym (Dz. U. z 2001 r. Nr 142 poz. 1591 ze zm.) oraz art. 26 ustawy z dnia 7 lipca 1994 r. o zagospodarowaniu przestrzennym (Dz. U. z 1999 r. Nr 15 poz. 139 ze zm.), Rada Miejska w Tarnowie uchwała, co następuje:

§ 1

1. Uchwała się miejscowy plan zagospodarowania przestrzennego terenu położonego w Tarnowie w rejonie ulic Mroźnej, Sadowej i Niedomickiej.
2. Integralną częścią ustaleń planu jest rysunek planu w skali 1:2000 stanowiący załącznik do uchwały.

§ 2

1. Celem planu jest zapewnienie ładu przestrzennego i właściwych warunków użytkowania terenu w obszarze objętym planem.
2. Przedmiotem planu są ustalenia dotyczące zasad:
 - przeznaczenia i zagospodarowania terenu,
 - kształtowania zabudowy kubaturowej,
 - obsługi komunikacyjnej,
 - wyposażenia w infrastrukturę społeczną i techniczną.

§ 3

Dla obszaru określonego w § 1 uchwały przyjmuje się następujące ustalenia:

P - TEREN PRZEMYSŁU, BAZ I SKŁADÓW

W stanie istniejącym częściowo zabudowany.
Przeznaczony pod realizację obiektów produkcyjno - przemysłowych, magazynowo - składowych.
Dopuszcza się realizację obiektów administracji oraz zaplecza socjalno - technicznego produkcji.
Dopuszcza się realizację urządzeń i obiektów infrastruktury technicznej związanych z funkcjonalnym przeznaczeniem terenu.
Wyklucza się możliwość realizacji innych obiektów niezgodnych z przeznaczeniem terenu.
Wyklucza się możliwość podziału terenu na większą niż projektowana ilość działek budowlanych.
Projektowane linie podziału działek ustala się jako obowiązujące.
Projektowane linie zabudowy określa się jako nieprzekraczalne w odległości odpowiednio: 35 m od linii rozgraniczających dróg Niedomickiej i Mroźnej oraz od strony północnej 35 m od linii rozgraniczającej przeznaczenie terenu.

Warunki zabudowy:

Nieprzekraczalną wysokość zabudowy dla obiektów administracji i zaplecza socjalnego określa się na 3 kondygnacje naziemne.
Zagospodarowanie terenu uwzględniać musi miejsca parkingowe, zielenią urządzonej i elementy małej architektury.

Up - TEREN USŁUG PODSTAWOWYCH

Przeznaczony pod realizację usług handlu, gastronomii i rzemiosła nieprodukcyjnego o lokalnym zakresie obsługi.
Dopuszcza się realizację budynków zaplecza gospodarczego oraz urządzeń i obiektów infrastruktury technicznej.
Wyklucza się możliwość realizacji obiektów niezgodnych z przeznaczeniem terenu.

Warunki zabudowy:

Dopuszczalna wysokość projektowanych obiektów kubaturowych mierzona od poziomu terenu do okapu dachu nie może przekraczać 9 m.
Dopuszczalny wskaźnik zabudowy działki nie może przekraczać 50% powierzchni działki.
Zagospodarowanie terenu uwzględniać musi miejsca parkingowe, zielenią urządzonej oraz elementy małej architektury.
Nieprzekraczalną linię zabudowy dla obiektów kubaturowych ustala się w odległości 30 m. od osi jezdni.

ZN - TEREN ZIELENI NIEURZĄDZONEJ

Warunki zagospodarowania terenu:

Wyklucza się możliwość lokalizacji wszelkich obiektów z wyjątkiem urządzeń infrastruktury technicznej i małej architektury.

ZI - TEREN ZIELENI IZOLACYJNEJ

Warunki zagospodarowania terenu:

Zagospodarowanie terenu musi uwzględniać elementy zieleni wysokiej i niskiej urządzonej.
Wyklucza się możliwość lokalizacji wszelkich obiektów z wyjątkiem urządzeń infrastruktury technicznej i małej architektury.

USTALENIA W ZAKRESIE INFRASTRUKTURY TECHNICZNEJ:

- zaopatrzenie w wodę z miejskiej sieci wodociągowej,
- odprowadzenie ścieków do miejskiej sieci kanalizacyjnej,
- gospodarka odpadami w oparciu o miejskie służby komunalne z wywozem na miejskie wysypisko śmieci,
- zaopatrzenie w energię elektryczną z istniejącej sieci rozdzielczej niskiego napięcia,
- zaopatrzenie w ciepło z kotłowni indywidualnych, na bazie czystych ekologicznie paliw stałych,
- zaopatrzenie w gaz z istniejącej rozdzielczej sieci gazowniczej,
- teletechnika z istniejącej sieci teletechnicznej.

§ 4

Procentową stawkę opłat związanych ze wzrostem wartości nieruchomości z tytułu uchwalenia planu określa się na 30% wzrostu tej wartości.

§ 5

W obszarze objętym niniejszą uchwałą tracą moc ustalenia miejscowego planu ogólnego zagospodarowania przestrzennego miasta Tarnowa uchwalonym uchwałą Nr LIV/488/98 Rady Miejskiej w Tarnowie z dnia 18 czerwca 1998 r. (Dz. U. Woj. Tarnowskiego z 1998 r. Nr 14 poz. 159).

§ 6

Uchwała wchodzi w życie po upływie 14 dni od dnia ogłoszenia w Dzienniku Urzędowym Województwa Małopolskiego.

Przewodniczący Rady Miejskiej: *A. Kasznia*

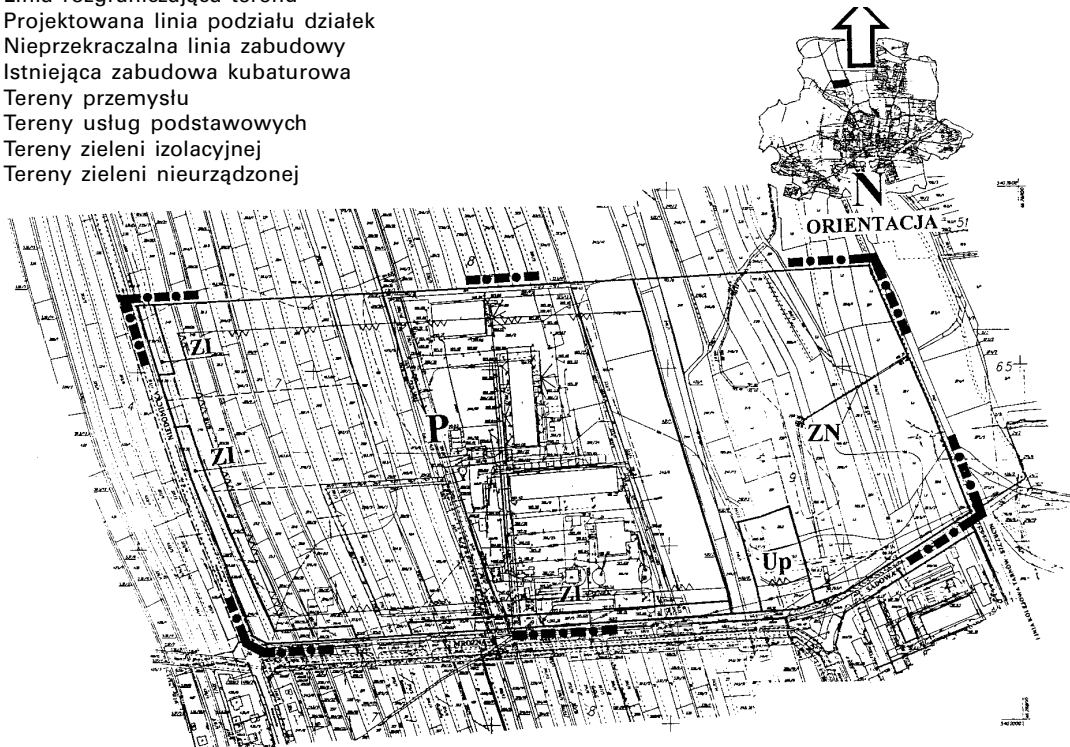
TARNÓW - KLIKOWA
MIEJSCOWY PLAN ZAGOSPODAROWANIA PRZESTRZENNEGO
SKALA 1:2000

Załącznik
do uchwały Nr VII/87/2003
Rady Miejskiej w Tarnowie
z dnia 20 lutego 2003 r.

LEGENDA:

- ■ — Granica terenu objętego planem
- — — Linia rozgraniczająca terenu
- - - - - Projektowana linia podziału działek
- ▲ ▲ Nieprzekraczalna linia zabudowy
- ▭ Istniejąca zabudowa kubaturowa
- P Tereny przemysłu
- UP Tereny usług podstawowych
- ZI Tereny zieleni izolacyjnej
- ZN Tereny zieleni nieurządzonej

Plan w podanej skali znajduje się w siedzibie Urzędu Gminy
którego niniejsze opracowanie terenowe dotyczy.



Przewodniczący Rady Miejskiej: *A. Kasznia*

1388

Uchwała Nr VI/34/2003
Rady Miejskiej w Wadowicach
z dnia 15 kwietnia 2003 r.

w sprawie ustalenia inkasentów i wysokości wynagrodzenia za inkaso łącznego zobowiązania pieniężnego, podatku od nieruchomości oraz podatku leśnego.

Na podstawie art. 18 ust. 2 pkt 15 ustawy z dnia 8 marca 1990 r. o samorządzie gminnym (t.j. Dz. U. z 2001 r. Nr 142 poz. 1591 z późn. zm.), art. 28 § 4 ustawy z dnia 29 sierpnia 1997 r. ordynacja podatkowa (Dz. U. Nr 137 poz. 926 z późn. zm.), art. 6 ust. 12 ustawy z dnia 12 stycznia 1991 r. o podatkach i opłatach lokalnych (Dz. U. Nr 9 poz. 31 z późn. zm.) art. 6b ustawy z dnia 15 listopada 1984 r. o podatku rolnym (t.j. Dz. U. z 1993 r. Nr 94 poz. 431 z późn. zm.) oraz art. 6 ust. 8 ustawy z dnia 30 listopada 2002 r. o podatku leśnym (Dz. U. Nr 200 poz. 1682 z późn. zm.), Rada Miejska w Wadowicach uchwała:

§ 1

Ustala się inkasentami łącznego zobowiązania pieniężnego-sołtysów, za wyjątkiem:

– sołectwa Kaczyna, gdzie inkasentem jest Barbara Gąwda,

– sołectwa Choczni, gdzie inkasentem jest Ochotnicza Straż Pożarna w Choczni.

§ 2

Wynagrodzenie dla inkasentów będzie wypłacane w formie prowizji w wysokości 4% od sumy zobowiązań podatkowych zainkasowanych przez inkasentów, za wyjątkiem sołectwa Choczni, gdzie wynagrodzenie będzie wypłacane w formie prowizji w wysokości 3%.

§ 3

Wykonanie uchwały powierza się Burmistrzowi Wadowic.

§ 4

Traci moc Uchwała Rady Miejskiej w Wadowicach Nr XXIX/248/2002 z dnia 27.03.2002 r.

§ 5

Uchwała wchodzi w życie w terminie 14 dni od dnia ogłoszenia w Dzienniku Urzędowym Województwa Małopolskiego.

Przewodniczący Rady Miejskiej w Wadowicach: *J. Ochman*

1389

**Uchwała Nr VII/34/2003
Rady Gminy Wielka Wieś
z dnia 28 marca 2003 r.**

w sprawie zasad zwrotu wydatków na świadczenia w zakresie dożywiania uczniów.

Na podstawie art. 18 ust. 2 pkt 7 w związku z art. 7 ust. 1 pkt 6 ustawy z dnia 8 marca 1990 r. o samorządzie gminnym (Dz. U. z 2001 r. Nr 142 poz. 1591 z późn. zm.) oraz art. 34 ust. 5 ustawy z dnia 29 listopada 1990 r. o pomocy społecznej (Dz. U. z 1998 r. Nr 64 poz. 414 z późn. zm.), Rada Gminy Wielka Wieś uchwala, co następuje:

§ 1

1. Gmina udziela pomocy uczniom w formie posiłków.
2. Pomoc przyznawana jest dzieciom i młodzieży w okresie nauki w szkole podstawowej, gminazjalnej a także uczniom szkół ponadgimnazjalnych.
3. Pomoc przyznawana jest w trybie przewidzianym w ustawie w formie zakupu drożdżówek, śniadania lub gorących posiłków w szkole.

§ 2

Pomoc w formie posiłków następuje na wniosek rodziców, opiekunów ucznia, pracownika socjalnego, dyrektora szkoły do której uczęszcza dziecko lub innej osoby posiadającej informację o uczniu, za zgodą przedstawiciela ustawowego lub rodziców zastępczych.

§ 3

Pomoc w formie posiłków bez obowiązku zwrotu wydatków na udzielone świadczenie, przyznaje się jeżeli dochód osoby lub rodziny nie przekracza 200% kryterium dochodowego o którym mowa w art. 4 ust. 1 ustawy z dnia 29 listopada 1990 r.

§ 4

Wydatki określone w § 1 podlegają zwrotowi, o których mowa w art. 34 ust. 5 ustawy o pomocy społecznej jeżeli dochód osoby lub rodziny kształtuje się powyżej 200% dochodu określonego w art.4 ustawy o pomocy społecznej i podlega zwrotowi 50% kosztu posiłku.

§ 5

Wartość udzielonej pomocy pomniejsza się o kwotę podlegającą zwrotowi ustaloną według zasad określonych w § 3 i 4.

§ 6

W szczególnych przypadkach, zwłaszcza jeżeli żądanie zwrotu wydatków na udzielone świadczenie osoby zobowiązanej niweczyłoby skutki udzielonej pomocy, można ustalić kwotę podlegającą zwrotowi w wysokości niższej niż określona na podstawie § 4 albo odstąpić od żądania zwrotu

§ 7

Decyzje w sprawach przyznawania pomocy w formie posiłków i zwrotu wydatków na udzielone świadczenia podejmu-

je kierownik Gminnego Ośrodka Pomocy Społecznej w oparciu o przygotowaną dokumentację, w której określa kwotę podlegającą zwrotowi oraz zasady zwrotu.

§ 8

Wykonanie uchwały powierza się Kierownikowi Gminnego Ośrodka Pomocy Społecznej.

§ 9

Traci moc uchwała Nr 9/17/2002 z dnia 11.04.2000 r. w sprawie zasad zwrotu pomocy uczniom szkół podstawowych w formie dożywiania.

§ 10

Uchwała wchodzi w życie po upływie 14 dni od dnia ogłoszenia w Dzienniku Urzędowym Województwa Małopolskiego.

Przewodniczący Rady: *M. Mazur*

Wydawca: Wojewoda Małopolski

Redakcja: Wydział Prawny i Nadzoru Małopolskiego Urzędu Wojewódzkiego w Krakowie, 31-156 Kraków, ul. Basztowa 22, p. 216, tel. 616-02-16
e-mail: rdub@uwoj.krakow.pl

Skład, druk i kolportaż: Dział Poligraficzny Zakładu Obsługi Małopolskiego Urzędu Wojewódzkiego, 31-156 Kraków, ul. Basztowa 22, tel. (012) 616-06-36
e-mail: jtome@uwoj.krakow.pl

Egzemplarze bieżące i z lat ubiegłych (do wyczerpania nakładu) można nabywać na podstawie nadesłanego zamówienia w Dziale Poligraficznym Zakładu Obsługi Małopolskiego Urzędu Wojewódzkiego w Krakowie, 31-156 Kraków, ul. Basztowa 22, p. 36. Instytucje, urzędy i osoby fizyczne zainteresowane prenumeratą proszone są o listowne zgłoszenie zamówienia do końca roku poprzedzającego rok prenumeraty, zawierającego numer NIP, oraz zgodę na wystawienie faktury VAT bez podpisu na adres: Dział Poligraficzny Zakładu Obsługi MUW, 31-156 Kraków, ul. Basztowa 22

Reklamacje z powodu nieotrzymania poszczególnych numerów zgłaszać należy telefonicznie na nr: (012) 61-60-636 do Działu Poligraficznego Zakładu Obsługi Małopolskiego Urzędu Wojewódzkiego, 31-156 Kraków, ul. Basztowa 22 do 10 dni po otrzymaniu następnego kolejnego numeru, zgłoszenie po tym terminie nie będzie uwzględnione.

Tłoczono na polecenie Wojewody Małopolskiego w Zakładzie Obsługi Małopolskiego Urzędu Wojewódzkiego, 31-156 Kraków, ul. Basztowa 22 p. 36, tel. (012) 616-06-36
